

**Planejamento  
Participativo e  
Regionalizado**  
OFICINAS PPA



GOVERNO DO  
ESTADO DO CEARÁ  
*Secretaria do Planejamento e Gestão*

**Caderno Regional  
Sertão de Sobral**



## **GOVERNADOR**

Camilo Sobreira de Santana

## **VICE-GOVERNADORA**

Maria Izolda Cela de Arruda Coelho

Gabinete do Governador	José Élcio Batista
Gabinete Vice-Governador	Fernando Antônio Costa de Oliveira
Casa Civil	José Nelson Martins de Sousa
Procuradoria-Geral do Estado	Juvêncio Vasconcelos Viana
Controladoria e Ouvidoria-Geral do Estado	José Flávio Barbosa Jucá de Araújo
Conselho Estadual de Educação	José Linhares Ponte
Secretaria da Agricultura, Pesca e Aquicultura	Euvaldo Bringel Olinda
Secretaria das Cidades	Paulo Henrique Ellery Lustosa da Costa
Secretaria da Ciência, Tecnologia e Educação Superior	Nágyla Maria Galdino Drumond
Secretaria da Cultura	Fabiano dos Santos
Secretaria do Desenvolvimento Agrário	Francisco de Assis Diniz
Secretaria do Desenvolvimento Econômico	Cesar Augusto Ribeiro
Secretaria da Educação	Rogers Vasconcelos Mendes
Secretaria Especial de Política sobre Drogas	Francisco Williams Cabral Filho
Secretaria do Esporte	José Euler de Oliveira Barbosa
Secretaria da Fazenda	João Marcos Maia
Secretaria da Infraestrutura	Lúcio Ferreira Gomes
Secretaria da Justiça e Cidadania	Maria do Perpétuo Socorro França Pinto
Secretaria do Meio Ambiente	Artur José Vieira Bruno
Secretaria do Planejamento e Gestão	Francisco de Queiroz Maia Júnior
Secretaria dos Recursos Hídricos	Francisco José Coelho Teixeira
Secretaria da Saúde	Henrique Jorge Javi de Sousa
Secretaria da Segurança Pública e Defesa Social	André Santos Costa
Secretaria do Trabalho e Desenvolvimento Social	Francisco José Pontes Ibiapina
Secretaria do Turismo	Arialdo de Mello Pinho
Controladoria Geral de Disciplina dos Órgãos de Segurança Pública e Sistema Penitenciário	Rodrigo Bona Carneiro (Respondendo)



# GOVERNO DO ESTADO DO CEARÁ

*Secretaria do Planejamento e Gestão*

## **Secretário**

Francisco de Queiroz Maia Júnior

## **Secretário Adjunto**

Antônio Sérgio Montenegro Cavalcante

## **Secretário Executivo**

Júlio Cavalcante Neto

## **Coordenadoria de Planejamento, Orçamento e Gestão**

Raimundo Avilton Meneses Júnior  
Régis Meireles Benevides

## **EQUIPE TÉCNICA DE ELABORAÇÃO**

### **SEPLAG**

#### **Coordenação**

Raimundo Avilton Meneses Júnior

#### **Orientação**

Lara Maria Silva Costa

#### **Elaboração e Assessoramento**

Eveline Maria Cordeiro Brandão  
Francisca Maria Souza Moreira  
Francisco Menezes de Freitas  
José Wagner Alves Fernandes

Maria Lúcia Holanda Gurjão  
Renata Maria Jurema Pontes Viana  
Sandra Maria Braga  
Virgínia Dantas Teixeira

#### **Colaboração**

Bruno Martins Rizardi  
Clarisse de Almeida Cordeiro Nogueira  
Edgard Lombardi Campos  
Fernando Antunes S. Salvador Lopes  
Giulia Cruz Corrêa  
Icaro Correa Gondim Faria  
Isabelly Campos Egot

João Ricardo dos Santos Gonçalves  
Juliana Brito Santana Leal  
Maria Eduarda Lacerda Couto  
Mariana Braga Teixeira  
Natalia Geraldine Sabat  
Nathalia Cardoso Laquini  
Rebeca dos Santos Freitas

#### **Ipece**

Cleyber Nascimento de Medeiros  
Fátima Juvenal de Sousa  
Kathiuscia Alves de Lima  
Jader Ribeiro de Lima

# APRESENTAÇÃO

Após o decurso de dois anos de vigência do Plano Plurianual (PPA) 2016-2019, faz-se necessária a avaliação do referido instrumento de planejamento governamental, como previsto na Lei nº 15.929/2015, Lei do PPA 2016-2019.

O processo de avaliação objetiva verificar o desempenho da ação governamental no primeiro biênio do PPA (2016-2017), frente aos desafios enfrentados e à mudança constante e cada vez mais veloz dos cenários, interno e externo.

Para tanto, o Governo promoverá uma série de atividades durante os próximos meses e uma das mais importantes é a promoção da avaliação participativa e regionalizada das realizações governamentais a fim de obter a percepção da sociedade acerca da implementação das diversas políticas públicas, organizadas no Plano.

O presente documento, elaborado com o propósito de estimular uma reflexão mais estratégica sobre a Região de Planejamento do Sertão de Sobral e promover uma discussão mais qualificada acerca das condicionantes para seu desenvolvimento, está estruturado, além desta apresentação e da introdução, que aborda os aspectos pertinentes à avaliação do PPA, nos seguintes tópicos:

I. **Perfil Socioeconômico da Região**, extraído do livro “Panorama Socioeconômico das Regiões de Planejamento do Estado do Ceará”, que aborda aspectos territoriais, demográficos, sociais, econômicos e de infraestrutura da região; e

II. **Principais Realizações Governamentais na Região – 2016/2017**, que explicita as principais realizações do Governo na região, nos dois primeiros anos de vigência do PPA, organizadas por Eixo Governamental de Articulação Intersetorial e Tema Estratégico do PPA 2016-2019.



# SERTÃO DE SOBRAL

● Sedes Municipais








# SUMÁRIO

<b>APRESENTAÇÃO</b>	4
<b>INTRODUÇÃO</b>	10
<b>PERFIL SOCIOECONÔMICO DA REGIÃO</b>	12
<b>CARACTERÍSTICAS TERRITORIAIS</b>	13
<b>ASPECTOS DEMOGRÁFICOS</b>	14
<b>INDICADORES SOCIAIS E ECONÔMICOS</b>	19
Educação	19
Saúde	21
Segurança Pública	25
Saneamento	26
Energia Elétrica	27
Emprego e Renda	28
Produto Interno Bruto	29
<b>PRINCIPAIS REALIZAÇÕES DO GOVERNO NA REGIÃO - 2016/2017</b>	31
<b>CEARÁ DA GESTÃO DEMOCRÁTICA POR RESULTADOS</b>	31
Gestão Fiscal	31
Planejamento e Gestão	31
Transparência, Controle e Participação Social	32
<b>CEARÁ ACOLHEDOR</b>	32
Assistência Social	32
Habitação	34
Inclusão Social e Direitos Humanos	34
Segurança Alimentar e Nutricional	38

<b>CEARÁ DE OPORTUNIDADES</b>	39
Agricultura Familiar e Agronegócio	39
Indústria	40
Infraestrutura e Mobilidade	40
Trabalho e Renda	41
Empreendedorismo	42
Pesca e Agricultura	43
Requalificação Urbana	43
<b>CEARÁ SUSTENTÁVEL</b>	44
Recursos Hídricos	44
Meio Ambiente	44
Energias	45
<b>CEARÁ DO CONHECIMENTO</b>	45
Educação Básica	45
Educação Profissional	49
Educação Superior	50
Ciência, Tecnologia e Inovação	50
Cultura	51
<b>CEARÁ SAUDÁVEL</b>	52
Saúde	52
Esporte e Lazer	54
Saneamento Básico	55
<b>CEARÁ PACÍFICO</b>	56
Segurança Pública	56
Justiça e Cidadania	56
Política sobre Drogas	56





### INTRODUÇÃO

O Plano Plurianual (PPA) é o instrumento de planejamento governamental que estabelece, de forma regionalizada, as diretrizes, objetivos e metas da Administração Pública do Estado do Ceará, conforme disposto no artigo 165 da Constituição Federal de 1988 e no artigo 203 da Constituição Estadual de 1989.

É o instrumento de planejamento que orienta as escolhas das políticas públicas do Estado, adotando as seguintes premissas:

I. **Gestão pública para resultados:** execução de políticas e programas que privilegiem o foco em resultados, em detrimento da ótica centrada exclusivamente no gasto, priorizando ações e contemplando o senso distributivo na alocação dos recursos;

II. **Participação cidadã:** promoção da interação entre o Estado e o cidadão, com vistas à efetividade das políticas públicas, em um processo de planejamento participativo que extrapola as propostas de campanha;

III. **Promoção do desenvolvimento territorial:** equilibrando a dimensão territorial, superando os desafios e potencializando oportunidades regionais; e

IV. **Intersetorialidade:** implementação de políticas públicas articuladas, centradas em territórios, trazendo ganhos para a população, para a organização logística das ações definidas e superando a fragmentação das políticas públicas.

Como parte do Ciclo da Gestão Estratégica, na ótica da Gestão para Resultados (figura 1), o monitoramento e a avaliação da execução das políticas propostas devem ocorrer continuamente e corrigir, sempre que necessário, os rumos daquilo que foi planejado.



Figura 1 – Ciclo da Gestão Estratégica

Decorridos os primeiros anos de vigência do atual PPA, é preciso promover a verificação do desempenho do Governo, tendo como base a execução do que havia sido planejado, tanto no tocante aos resultados esperados, quanto à oferta de bens e serviços.

A Avaliação do Plano Plurianual é prevista na legislação pertinente (lei 15.929/2015), mais especificamente na Seção 3 (Do Monitoramento e da Avaliação), do Capítulo IV (da Gestão do Plano), quando diz que:

Art. 13 O Poder Executivo realizará avaliações sistemáticas do Plano, com a utilização de sistemas informatizados, disponibilizando seus resultados para consulta ampla dos órgãos de controle e da sociedade.

Parágrafo único. O Relatório de Avaliação de que trata o caput consistirá:

I – de avaliação do comportamento e evolução das variáveis macroeconômicas que fundamentaram a elaboração do Plano;

II – de avaliação do desempenho dos eixos e temas estratégicos, tendo como base seus resultados e indicadores;

III – da avaliação dos principais programas finalísticos, considerando o cumprimento das metas dos produtos das iniciativas que contribuíram para o alcance dos resultados alcançados;

IV – de demonstrativo da execução orçamentária acumulada, conforme os períodos de que trata o caput deste artigo, de forma regionalizada, por Eixo, Tema Estratégico e Programas Finalísticos; e

V – de **avaliação da sociedade acerca da ação do Governo expressa no Plano** (grifo nosso).

O PPA, como mencionado anteriormente, adota a Participação Cidadã como uma premissa para orientação na escolha das políticas públicas do Estado. Assim sendo, o processo participativo esteve presente na elaboração do Plano e permanece durante todo o seu ciclo de gestão, incluindo, desta forma, o processo de coleta da **avaliação da sociedade acerca da ação do Governo expressa no Plano**.

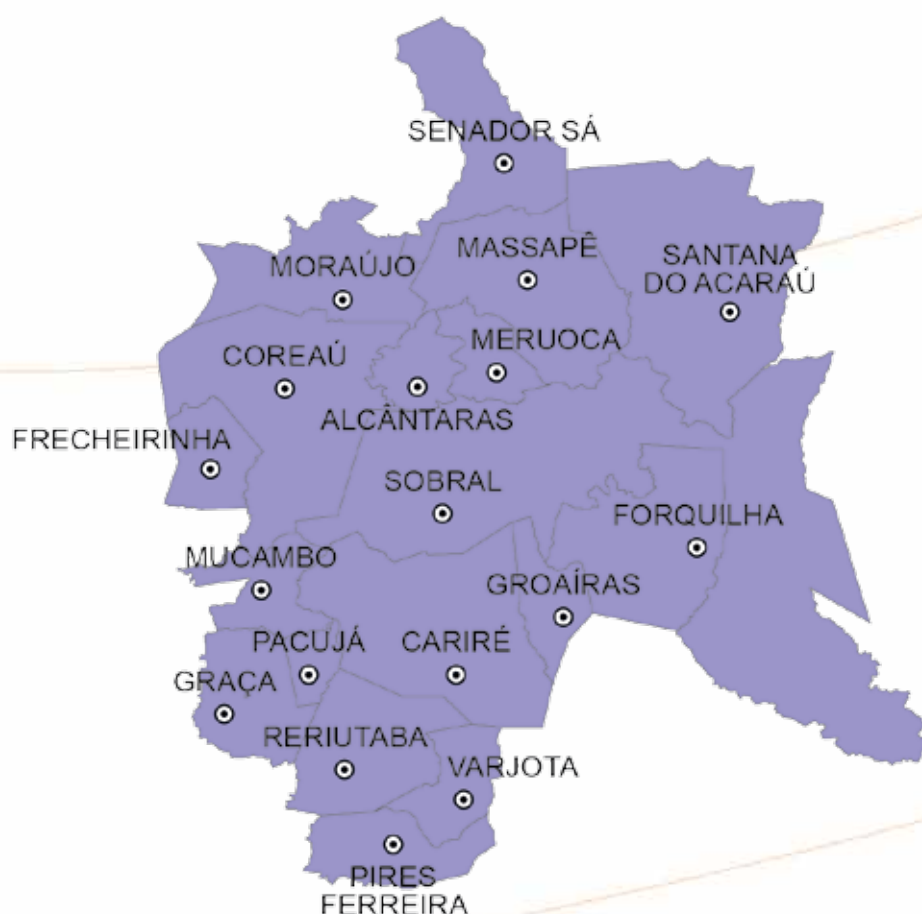
Como parte desse processo, serão realizadas oficinas de avaliação participativa e regionalizada do PPA nas 14 regiões de planejamento estabelecidas pela lei complementar N° 154/2015.

O resultado de tais oficinas de avaliação participativa regionalizada comporão um capítulo do mencionado Relatório de Avaliação a ser encaminhado para a Assembleia Legislativa e disponibilizado para consulta pública, no site da Seplag, de modo a promover a ampliação do controle social.

### **PERFIL SOCIOECONÔMICO DA REGIÃO**

O Instituto de Pesquisa e Estratégia Econômica do Ceará (Ipece) realizou um trabalho inédito ao elaborar uma publicação para a Sociedade e o Governo chamado “Panorama Socioeconômico das Regiões de Planejamento do Estado do Ceará”, que reúne um conjunto de informações relativas às principais características geográficas, demográficas e socioeconômicas das regiões de planejamento do Ceará, criadas pela lei complementar nº 154, de 20 de outubro de 2015.

A partir deste trabalho, que aborda, de forma ampla, aspectos territoriais, demográficos, sociais, econômicos e de infraestrutura para cada uma das 14 regiões de planejamento, apresentamos os principais indicadores que caracterizam o perfil socioeconômico da Região do Sertão de Sobral.



## CARACTERÍSTICAS TERRITORIAIS

Área e ano de criação, segundo os municípios da Região.

Região de Planejamento	Área (km²)	Ano de Criação do Município
<b>Sertão de Sobral</b>	<b>8.528,07</b>	-
Alcântaras	138,61	1957
Cariré	756,88	1929
Coreaú	775,80	1870
Forquilha	516,99	1985
Frecheirinha	181,24	1951
Graça	281,87	1987
Groaíras	155,95	1957
Massapê	566,58	1897
Meruoca	149,85	1885
Moraújo	415,63	1957
Mucambo	190,60	1953
Pacujá	76,13	1957
Pires Ferreira	243,10	1987
Reriutaba	383,32	1935
Santana do Acaraú	969,33	1862
Senador Sá	423,92	1957
Sobral	2.122,90	1772
Varjota	179,40	1985

Fonte: Instituto Brasileiro de Geografia e Estatística (IBGE)/Instituto de Pesquisa e Estratégia Econômica do Ceará (Ipece).

## ASPECTOS DEMOGRÁFICOS

População Total – 2000/2010.

Região de Planejamento	População				Crescimento Relativo (%)
	2000		2010		
	Nº	% de participação	Nº	% de participação	
<b>Sertão de Sobral</b>	<b>401.982</b>	<b>100,00</b>	<b>460.463</b>	<b>100,00</b>	<b>14,55</b>
Alcântaras	9.548	2,38	10.771	2,34	12,81
Cariré	18.617	4,63	18.347	3,98	-1,45
Coreaú	19.981	4,97	21.954	4,77	9,87
Forquilha	17.488	4,35	21.786	4,73	24,58
Frecheirinha	11.832	2,94	12.991	2,82	9,80
Graça	14.813	3,68	15.049	3,27	1,59
Groaíras	8.741	2,17	10.228	2,22	17,01
Massapê	29.574	7,36	35.191	7,64	18,99
Meruoca	11.339	2,82	13.693	2,97	20,76
Moraújo	7.046	1,75	8.070	1,75	14,53
Mucambo	13.811	3,44	14.102	3,06	2,11
Pacujá	5.653	1,41	5.986	1,30	5,89
Pires Ferreira	8.643	2,15	10.216	2,22	18,20
Reriutaba	21.224	5,28	19.455	4,23	-8,33
Santana do Acaraú	26.198	6,52	29.946	6,50	14,31
Senador Sá	5.605	1,39	6.852	1,49	22,25
Sobral	155.276	38,63	188.233	40,88	21,22
Varjota	16.593	4,13	17.593	3,82	6,03

Fonte: Instituto Brasileiro de Geografia e Estatística (IBGE)/Instituto de Pesquisa e Estratégia Econômica do Ceará (Ipece).

População Urbana e Rural – 2000/2010.

Região de Planejamento	População					
	Urbana			Rural		
	2000	2010	Crescimento Relativo%	2000	2010	Crescimento Relativo%
<b>Sertão de Sobral</b>	<b>263.780</b>	<b>324.878</b>	<b>23,16</b>	<b>138.202</b>	<b>135.585</b>	<b>-1,89</b>
Alcântaras	2.762	3.448	24,84	6.786	7.323	7,91
Cariré	5.459	8.301	52,06	13.158	10.046	-23,65
Coreaú	11.263	14.223	26,28	8.718	7.731	-11,32
Forquilha	11.619	15.473	33,17	5.869	6.313	7,57
Frecheirinha	6.459	7.636	18,22	5.373	5.355	-0,34
Graça	4.838	5.815	20,19	9.975	9.234	-7,43
Groaíras	5.588	7.076	26,63	3.153	3.152	-0,03

Massapê	19.173	23.983	25,09	10.401	11.208	7,76
Meruoca	5.627	7.420	31,86	5.712	6.273	9,82
Moraújo	3.352	3.604	7,52	3.694	4.466	20,90
Mucambo	7.574	9.066	19,70	6.237	5.036	-19,26
Pacujá	3.276	3.723	13,64	2.377	2.263	-4,80
Pires Ferreira	2.813	3.354	19,23	5.830	6.862	17,70
Reriutaba	9.734	10.590	8,79	11.490	8.865	-22,85
Santana do Acaraú	12.454	15.372	23,43	13.744	14.574	6,04
Senador Sá	3.802	5.068	33,30	1.803	1.784	-1,05
Sobral	134.508	166.310	23,64	20.768	21.923	5,56
Varjota	13.479	14.416	6,95	3.114	3.177	2,02

Fonte: Instituto Brasileiro de Geografia e Estatística (IBGE).

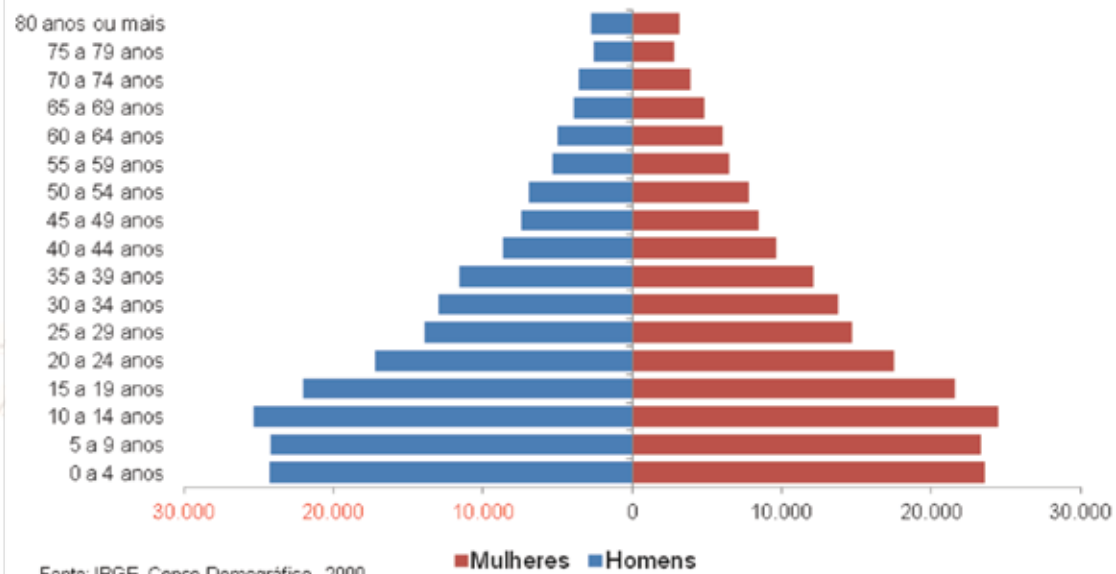
Grandes grupos etários, segundo os municípios da Região – 2010.

Região de Planejamento	População etária – 2010					
	[0 a 14 anos]		[15 a 64 anos]		[+ de 64 anos]	
	Nº	%	Nº	%	Nº	%
<b>Sertão de Sobral</b>	<b>126.459</b>	<b>27,46</b>	<b>297.918</b>	<b>64,70</b>	<b>36.086</b>	<b>7,84</b>
Alcântaras	2.959	27,47	6.800	63,13	1.012	9,40
Cariré	4.951	26,99	11.444	62,38	1.952	10,64
Coreaú	6.382	29,07	13.855	63,11	1.717	7,82
Forquilha	5.908	27,12	14.201	65,18	1.677	7,70
Frecheirinha	3.898	30,01	8.076	62,17	1.017	7,83
Graça	4.568	30,35	8.971	59,61	1.510	10,03
Groaíras	2.502	24,46	6.650	65,02	1.076	10,52
Massapê	10.338	29,38	22.172	63,00	2.681	7,62
Meruoca	3.740	27,31	8.697	63,51	1.256	9,17
Moraújo	2.347	29,08	5.117	63,41	606	7,51
Mucambo	3.821	27,10	8.780	62,26	1.501	10,64
Pacujá	1.624	27,13	3.762	62,85	600	10,02
Pires Ferreira	2.838	27,78	6.274	61,41	1.104	10,81
Reriutaba	5.457	28,05	11.904	61,19	2.094	10,76
Santana do Acaraú	8.962	29,93	18.506	61,80	2.478	8,27
Senador Sá	2.117	30,90	4.216	61,53	519	7,57
Sobral	49.077	26,07	127.687	67,83	11.469	6,09
Varjota	4.970	28,25	10.806	61,42	1.817	10,33

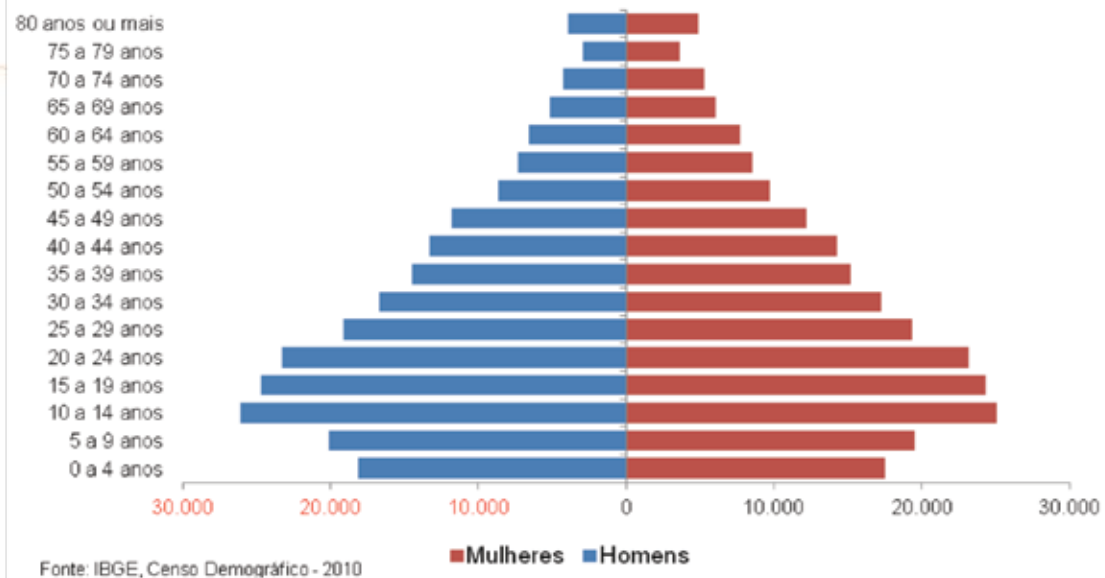
Fonte: Instituto Brasileiro de Geografia e Estatística (IBGE).



**Pirâmide Etária - Região Sertão de Sobral - 2000**



**Pirâmide Etária - Região Sertão de Sobral - 2010**



Estimativa da população, segundo os municípios da Região – 2017.

Região de Planejamento	Estimativa da População	% de Participação
<b>Sertão de Sobral</b>	<b>492.491</b>	<b>100,00</b>
Alcântaras	11.459	2,33
Cariré	18.660	3,79
Coreaú	23.107	4,69
Forquilha	24.047	4,88
Frecheirinha	13.669	2,78
Graça	15.307	3,11
Groaíras	11.012	2,24
Massapê	38.210	7,76
Meruoca	14.948	3,04
Moraújo	8.636	1,75
Mucambo	14.377	2,92
Pacujá	6.202	1,26
Pires Ferreira	10.784	2,19
Reriutaba	18.769	3,81
Santana do Acaraú	32.023	6,50
Senador Sá	7.513	1,53
Sobral	205.529	41,73
Varjota	18.239	3,70

Fonte: Instituto Brasileiro de Geografia e Estatística (IBGE).

## Caderno Regional Sertão de Sobral

Indicadores demográficos, segundo os municípios da Região – 2011/2017.

Região de Planejamento	Densidade Demográfica (hab./km <sup>2</sup> )		Taxa média geométrica de crescimento anual da população (%) (2011/2017)
	2011	2017	
<b>Sertão de Sobral</b>	<b>54,51</b>	<b>57,75</b>	<b>0,97</b>
Alcântaras	78,39	82,67	0,89
Cariré	24,27	24,65	0,26
Coreaú	28,49	29,78	0,74
Forquilha	42,78	46,51	1,40
Frecheirinha	72,17	75,42	0,74
Graça	53,45	54,30	0,26
Groaíras	66,29	70,61	1,06
Massapê	62,87	67,44	1,18
Meruoca	92,59	99,76	1,25
Moraújo	19,61	20,78	0,97
Mucambo	74,10	75,43	0,30
Pacujá	78,97	81,47	0,52
Pires Ferreira	42,34	44,36	0,78
Reriutaba	50,39	48,96	-0,48
Santana do Acaraú	31,19	33,04	0,96
Senador Sá	16,39	17,72	1,31
Sobral	89,84	96,82	1,25
Varjota	98,50	101,67	0,53

Fonte: Instituto Brasileiro de Geografia e Estatística (IBGE).

## INDICADORES SOCIAIS E ECONÔMICOS

### Educação

Indicadores educacionais no Ensino Fundamental, segundo os municípios da Região – 2011/2016.

Região de Planejamento	Indicadores Educacionais					
	Taxa de escolarização líquida (%)		Taxa de distorção idade/série (%)		Nº de alunos/Nº de salas de aula utilizadas	
	2011	2016	2011	2016	2011	2016
<b>Sertão de Sobral</b>	<b>93,03</b>	<b>87,82</b>	<b>11,65</b>	<b>4,43</b>	<b>27,26</b>	<b>24,81</b>
Alcântaras	88,34	84,51	25,58	10,40	26,24	21,51
Cariré	82,37	77,14	14,29	5,48	26,97	23,56
Coreaú	90,07	81,85	12,19	2,51	30,27	19,24
Forquilha	84,26	87,33	0,77	1,17	26,52	16,72
Frecheirinha	92,97	88,31	15,03	7,33	33,26	20,28
Graça	80,73	78,24	21,30	9,45	24,11	21,58
Groaíras	91,28	87,32	17,05	2,83	36,54	35,31
Massapé	94,16	86,78	14,30	4,19	30,68	27,42
Meruoca	90,32	91,27	18,76	4,87	24,20	26,56
Moraújo	88,71	82,25	24,14	10,96	24,98	19,50
Mucambo	94,68	84,66	12,33	3,05	25,31	30,33
Pacujá	99,55	89,96	15,41	8,14	30,62	26,22
Pires Ferreira	79,69	80,20	15,92	6,97	23,15	24,58
Reriutaba	86,59	86,01	15,82	7,56	26,04	23,07
Santana do Acaraú	90,31	86,30	29,82	16,10	21,71	23,14
Senador Sá	91,20	91,92	10,19	3,25	23,93	28,57
Sobral	98,85	91,83	4,02	0,82	27,64	27,54
Varjota	95,17	88,69	14,35	7,89	34,26	27,29

Fonte: Secretaria da Educação (SEDUC).

## Caderno Regional Sertão de Sobral

Indicadores educacionais no Ensino Médio, segundo os municípios da Região – 2011/2016.

Região de Planejamento	Indicadores Educacionais					
	Taxa de escolarização líquida (%)		Taxa de distorção idade/série (%)		Nº de alunos/Nº de salas de aula utilizadas	
	2011	2016	2011	2016	2011	2016
<b>Sertão de Sobral</b>	<b>60,84</b>	<b>66,64</b>	<b>22,77</b>	<b>13,82</b>	<b>39,68</b>	<b>36,00</b>
Alcântaras	38,49	41,69	23,11	27,51	58,71	67,00
Cariré	43,34	59,48	23,11	12,82	80,90	42,91
Coreaú	50,92	58,91	18,11	14,53	46,25	26,27
Forquilha	68,31	77,86	27,07	11,08	100,00	95,85
Frecheirinha	41,97	54,59	12,06	19,85	46,00	67,50
Graça	50,34	35,86	18,88	19,30	91,38	60,88
Groaíras	54,81	54,54	32,13	13,08	86,71	108,60
Massapê	51,38	63,49	32,07	18,49	58,72	47,74
Meruoca	58,08	52,85	28,14	23,38	75,91	49,33
Moraújo	51,55	46,58	20,00	19,22	53,13	44,88
Mucambo	56,12	47,33	16,40	17,21	56,92	69,71
Pacujá	65,78	100,00	17,13	7,37	60,33	35,44
Pires Ferreira	49,52	38,38	22,01	16,14	53,60	29,21
Reriutaba	49,64	62,47	23,61	14,26	30,97	45,10
Santana do Acaraú	33,87	39,63	30,53	29,55	39,41	25,75
Senador Sá	50,65	59,83	37,31	13,88	50,25	39,22
Sobral	78,73	83,82	20,46	9,29	30,32	29,48
Varjota	45,93	54,29	21,51	17,48	41,33	51,82

Fonte: Secretaria da Educação (SEDUC).

## Saúde

Profissionais de saúde, ligados ao Sistema Único de Saúde (SUS), segundo a Região – 2011/2016.

Região de Planejamento	Profissionais de Saúde ligados ao SUS				Crescimento Nominal (%) (2011/2016)
	2011		2016		
	Nº	%	Nº	%	
<b>Total</b>	<b>3.405</b>	<b>100,00</b>	<b>4.239</b>	<b>100,00</b>	<b>24,49</b>
Médicos	470	13,80	700	16,51	48,94
Dentistas	165	4,85	203	4,79	23,03
Enfermeiros	393	11,54	615	14,51	56,49
Outros profissionais de saúde/nível superior	244	7,17	468	11,04	91,80
Agentes comunitários de saúde	1.068	31,37	1.070	25,24	0,19
Auxiliares, técnicos e outros	1.065	31,28	1.183	27,91	11,08

Fonte: Secretaria da Saúde do Estado do Ceará (SESA).

Nota: Profissionais de saúde cadastrados em unidades de entidades públicas e privadas.

Unidades, leitos e profissionais de saúde por mil habitantes, segundo os municípios da Região – 2011/2016.

Região de Planejamento	Indicadores de Saúde					
	Unidades de saúde (por mil hab.)		Leitos (por mil hab.)		Profissionais de saúde (por mil hab.)	
	2011	2016	2011	2016	2011	2016
<b>Sertão de Sobral</b>	<b>0,55</b>	<b>0,58</b>	<b>2,24</b>	<b>2,45</b>	<b>7,32</b>	<b>8,61</b>
Alcântaras	0,74	0,79	-	-	7,09	6,20
Cariré	0,76	0,96	-	0,96	6,97	7,07
Coreaú	0,63	0,78	0,90	0,61	6,97	7,14
Forquilha	0,54	0,67	0,14	0,33	7,46	6,32
Frecheirinha	0,76	0,73	2,37	2,27	7,95	9,00
Graça	0,60	0,85	-	-	5,51	7,25
Groaíras	0,87	1,00	1,93	1,73	6,77	7,54
Massapê	0,48	0,42	0,84	0,79	4,07	4,55
Meruoca	0,86	0,94	1,23	1,34	6,78	6,96
Moraújo	0,98	1,04	1,47	1,39	7,98	8,45
Mucambo	0,71	0,49	2,83	2,78	9,56	6,47

## Caderno Regional Sertão de Sobral

Pacujá	1,00	0,64	-	-	7,98	8,22
Pires Ferreira	0,39	0,46	-	-	4,47	5,75
Reriutaba	0,36	0,64	1,45	1,49	6,21	7,14
Santana do Acaraú	0,43	0,41	1,32	1,25	7,41	6,99
Senador Sá	0,72	0,53	1,01	0,93	5,61	5,32
Sobral	0,45	0,48	4,06	4,48	8,43	11,36
Varjota	0,57	0,49	1,13	1,10	5,66	6,14

Fonte: Secretaria da Saúde do Estado do Ceará (SESA).

Médicos, enfermeiros e dentistas por mil habitantes, segundo os municípios da Região – 2011/2016.

Região de Planejamento	Indicadores de Saúde					
	Médicos (por mil hab.)		Enfermeiros (por mil hab.)		Dentistas (por mil hab.)	
	2011	2016	2011	2016	2011	2016
<b>Sertão de Sobral</b>	<b>1,01</b>	<b>1,42</b>	<b>0,85</b>	<b>1,25</b>	<b>0,35</b>	<b>0,41</b>
Alcântaras	1,10	0,35	0,74	0,87	0,37	0,17
Cariré	0,71	0,96	0,98	1,13	0,27	0,43
Coreaú	0,36	0,39	0,68	0,87	0,36	0,43
Forquilha	0,77	0,58	0,86	0,71	0,50	0,50
Frecheirinha	0,84	1,17	0,99	1,24	0,23	0,29
Graça	0,13	0,72	0,53	0,85	0,13	0,39
Groaíras	0,58	1,18	1,06	1,27	0,29	0,45
Massapê	0,42	0,50	0,51	0,65	0,20	0,18
Meruoca	0,72	1,07	0,65	1,00	0,29	0,33
Moraújo	0,74	0,93	0,98	1,04	0,25	0,35
Mucambo	1,13	0,70	0,50	0,49	0,14	0,35
Pacujá	0,67	0,64	0,83	0,64	0,33	0,48
Pires Ferreira	0,29	0,46	0,39	0,83	0,19	0,28
Reriutaba	0,41	0,85	0,72	1,28	0,10	0,16
Santana do Acaraú	0,76	0,59	0,76	0,97	0,36	0,34
Senador Sá	0,29	0,67	0,58	0,67	0,43	0,27
Sobral	1,61	2,45	1,03	1,72	0,47	0,54
Varjota	0,34	0,49	0,68	1,10	0,23	0,22

Fonte: Secretaria da Saúde do Estado do Ceará (SESA).



Taxa de mortalidade infantil e taxa de internação por AVC acima de 40 anos, segundo os municípios da Região – 2011/2016.

Região de Planejamento	Indicadores de Saúde			
	Taxa de Mortalidade Infantil por mil nascidos vivos		Taxa de internação por AVC, acima de 40 anos, por dez mil hab.	
	2011	2016	2011	2016
<b>Sertão de Sobral</b>	<b>14,44</b>	<b>11,19</b>	<b>16,57</b>	<b>17,49</b>
Alcântaras	23,08	25,42	17,84	19,57
Cariré	20,41	-	7,88	5,95
Coreaú	5,88	21,43	9,12	14,07
Forquilha	15,11	15,09	8,98	17,84
Frecheirinha	23,58	4,85	12,79	17,02
Graça	9,90	16,04	16,34	9,66
Groaíras	15,15	-	24,50	17,94
Massapê	15,47	10,33	10,10	20,40
Meruoca	23,81	34,48	32,71	15,51
Moraújo	9,71	10,64	4,31	20,04
Mucambo	...	12,27	37,28	24,23
Pacujá	...	15,63	19,49	23,36
Pires Ferreira	...	21,98	8,55	10,54
Reriutaba	4,02	9,48	15,11	13,26
Santana do Acaraú	6,29	13,02	12,92	11,23
Senador Sá	...	10,20	20,05	24,22
Sobral	18,16	9,13	18,42	20,85
Varjota	10,71	10,99	19,17	11,32

Fonte: Secretaria da Saúde do Estado do Ceará (SESA). Nota: AVC - Acidente Vascular Cerebral.

Casos confirmados das doenças de notificação compulsória, segundo a Região – 2011/2016.

Discriminação	Casos confirmados das doenças de notificação compulsória		
	2011	2016	Crescimento nominal (%) (2011/2016)
AIDS	32	38	18,75
Dengue	1.602	938	-41,45
Febre tifoide	-	-	-
Hanseníase	150	133	-11,33
Hepatite viral	19	13	-31,58
Leishmaniose tegumentar	82	29	-64,63
Leishmaniose visceral	84	44	-47,62
Leptospirose	3	1	-66,67
Meningite	30	-	-
Raiva	-	-	-
Tétano acidental	-	1	-
Tuberculose	274	241	-12,04
Chikungunya	-	393	-
Zika	-	8	-

Fonte: Secretaria da Saúde do Estado do Ceará (SESA).

## Segurança Pública

Taxa de Crimes Violentos (CVLI e CVP) por 100 mil habitantes na Região e Estado – 2011-2016.

Anos	Taxas de Crimes Violentos (%)			
	Letais e intencionais <sup>(1)</sup>		Contra o patrimônio <sup>(2)</sup>	
	Sertão de Sobral	Ceará	Sertão de Sobral	Ceará
2011	15,44	32,88	176,07	414,56
2012	16,88	43,33	170,39	577,71
2013	21,93	50,07	155,82	585,68
2014	30,06	50,20	-	-
2015	30,66	45,13	336,49	684,65
2016	18,39	38,01	345,01	810,62

Fonte: Secretaria da Segurança Pública e Defesa Social (SSPDS).

Nota: As informações do ano de 2015 correspondem apenas ao período de Julho a Dezembro.

<sup>(1)</sup> Crimes Violentos Letais e Intencionais: soma de crimes de homicídio doloso, lesão corporal seguida de morte e roubo seguido de morte (Latrocínio).

<sup>(2)</sup> Crimes Violentos Contra o Patrimônio: inclui todos os tipos de roubo, exceto latrocínio.

### **Saneamento**

Número de ligações reais, ativas e volume produzido na Região e Estado – 2016.

Discriminação	Número de ligações	
	Sertão de Sobral	Estado
Ligações Reais	63.301	1.809.105
Ligações Ativas	56.603	1.640.545
Volume produzido (m <sup>3</sup> )	8.273.457	350.556.490

Fonte: Companhia de Água e Esgoto do Ceará (CAGECE).

Esgotamento sanitário, segundo os municípios da Região – 2016.

Discriminação	Número de ligações	
	Sertão de Sobral	Estado
Ligações Reais	7.571	629.089
Ligações Ativas	7.151	571.608

Fonte: Companhia de Água e Esgoto do Ceará (CAGECE).

## Energia Elétrica

Consumo de energia elétrica, segundo as classes de consumo na Região – 2011/2016.

Classes de Consumo	Consumo (MWh)		
	2011	2016	Crescimento nominal (%) (2011/2016)
<b>Total</b>	<b>540.598</b>	<b>583.127</b>	<b>7,87</b>
Residencial	140.965	196.715	39,55
Industrial	251.620	171.265	-31,94
Comercial	48.446	79.913	64,95
Rural	29.922	44.106	47,40
Público	68.983	89.948	30,39
Próprio	662	1.181	78,30

Fonte: Companhia Energética do Ceará (COELCE).

Número de consumidores de energia elétrica, segundo as classes de consumidores na Região – 2011/2016.

Classes de Consumidores	Número de Consumidores		
	2011	2016	Crescimento nominal (%) (2011/2016)
<b>Total</b>	<b>163.400</b>	<b>187.568</b>	<b>14,79</b>
Residencial	127.671	141.211	10,61
Industrial	309	305	-1,29
Comercial	9.033	10.056	11,33
Rural	23.274	31.979	37,40
Público	3.101	3.986	28,54
Próprio	12	31	158,33

Fonte: Companhia Energética do Ceará (COELCE).

## Emprego e Renda

Número de empregos formais, segundo os setores de atividades na Região – 2011/2016.

Classes de consumo	Número de Empregos Formais		
	2011	2016	Crescimento nominal (%) (2011/2016)
<b>Total das Atividades</b>	<b>58.597</b>	<b>63.253</b>	<b>7,95</b>
Agropecuária	105	66	-37,14
Indústria	21.889	20.413	-6,74
Construção Civil	1.495	2.075	38,80
Comércio	8.339	9.895	18,66
Serviços	26.769	30.804	15,07

Fonte: Ministério do Trabalho e Emprego (MTE) – RAIS 2011 e 2016.

Comportamento do Emprego Formal, segundo os municípios da Região – 2011/2016.

Região de Planejamento	Admitidos		Desligados		Saldo	
	2011	2016	2011	2016	2011	2016
<b>Sertão de Sobral</b>	<b>12.478</b>	<b>11.063</b>	<b>13.407</b>	<b>13.212</b>	<b>-929</b>	<b>-2.149</b>
Alcântaras	29	8	53	11	-24	-3
Cariré	25	64	52	67	-27	-3
Coreaú	116	28	140	32	-24	-4
Forquilha	263	278	462	186	-199	92
Frecheirinha	313	429	200	462	113	-33
Graça	12	6	6	5	6	1
Groaíras	21	39	12	33	9	6
Massapê	147	208	94	186	53	22
Meruoca	57	47	100	53	-43	-6
Moraújo	8		2	1	6	-1
Mucambo	21	30	6	9	15	21
Pacujá	13	2	17	1	-4	1
Pires Ferreira	3	5	2	4	1	1
Reriutaba	56	54	29	53	27	1
Santana do Acaraú	621	104	355	94	266	10
Senador Sá	8	3	22	4	-14	-1
Sobral	10.543	9.689	11.723	11.864	-1.180	-2.175
Varjota	222	69	132	147	90	-78

Fonte: Ministério do Trabalho e Emprego (MTE) – CAGED 2011 e 2016.

## Produto Interno Bruto

Produto Interno Bruto, segundo os municípios da Região – 2011-2015.

Região de Planejamento	PIB (R\$ mil)					Crescimento nominal (%) 2011/2015
	2011	2012	2013	2014	2015	
<b>Sertão de Sobral</b>	<b>3.897.514</b>	<b>4.255.120</b>	<b>4.849.998</b>	<b>5.591.953</b>	<b>5.910.575</b>	<b>51,65</b>
Alcântaras	45.163	45.214	47.742	59.834	59.221	31,13
Cariré	77.109	78.563	86.581	99.224	110.720	43,59
Coreaú	87.186	92.051	105.188	119.973	127.573	46,32
Forquilha	101.667	105.708	115.944	136.770	151.467	48,98
Frecheirinha	75.604	76.708	104.417	157.911	190.100	151,44
Graça	57.914	59.906	64.751	76.852	81.910	41,43
Groaíras	42.029	44.675	52.723	64.077	67.185	59,85
Massapê	137.364	143.290	165.867	196.023	206.293	50,18
Meruoca	56.522	59.196	66.688	72.441	79.829	41,24
Moraújo	33.520	34.867	40.079	67.799	72.562	116,47
Mucambo	62.872	61.778	68.813	77.239	82.923	31,89
Pacujá	27.994	30.061	32.712	37.116	40.007	42,91
Pires Ferreira	42.326	39.600	42.663	45.775	44.269	4,59
Reriutaba	105.551	107.941	120.055	133.607	140.149	32,78
Santana do Acaraú	127.596	131.518	150.334	177.993	184.352	44,48
Senador Sá	31.118	31.173	33.356	39.502	40.620	30,54
Sobral	2.671.208	2.987.979	3.419.143	3.830.449	4.080.276	52,75
Varjota	114.770	124.891	132.942	199.368	151.120	31,67

Fonte: Instituto Brasileiro de Geografia e Estatística (IBGE)/Instituto de Pesquisa e Estratégia Econômica do Ceará (Ipece).



## Caderno Regional Sertão de Sobral

PIB per capita, segundo os municípios da Região – 2011-2015.

Região de Planejamento	PIB per capita (R\$)					
	2011	2012	2013	2014	2015	Crescimento nominal (%) 2011/2015
<b>Sertão de Sobral</b>	<b>8.383</b>	<b>9.069</b>	<b>10.130</b>	<b>11.592</b>	<b>12.164</b>	<b>45,10</b>
Alcântaras	4.157	4.127	4.274	5.320	5.231	25,85
Cariré	4.198	4.272	4.648	5.324	5.938	41,46
Coreaú	3.944	4.137	4.643	5.268	5.574	41,31
Forquilha	4.597	4.712	5.041	5.876	6.433	39,95
Frecheirinha	5.780	5.826	7.791	11.721	14.039	142,88
Graça	3.844	3.971	4.237	5.027	5.356	39,33
Groaíras	4.065	4.277	4.942	5.956	6.194	52,35
Massapê	3.856	3.976	4.501	5.267	5.492	42,43
Meruoca	4.074	4.214	4.639	4.986	5.440	33,54
Moraújo	4.113	4.239	4.775	8.017	8.517	107,05
Mucambo	4.451	4.367	4.800	5.384	5.776	29,75
Pacujá	4.656	4.980	5.335	6.035	6.486	39,30
Pires Ferreira	4.113	3.821	4.042	4.312	4.147	0,85
Reriutaba	5.465	5.628	6.227	6.979	7.370	34,87
Santana do Acaraú	4.220	4.310	4.829	5.674	5.835	38,25
Senador Sá	4.479	4.427	4.626	5.419	5.514	23,11
Sobral	14.006	15.471	17.298	19.176	20.224	44,40
Varjota	6.495	7.038	7.376	11.026	8.333	28,29

Fonte: Instituto Brasileiro de Geografia e Estatística (IBGE)/Instituto de Pesquisa e Estratégia Econômica do Ceará (Ipece).

## **PRINCIPAIS REALIZAÇÕES DO GOVERNO NA REGIÃO – 2016/2017**

O Governo do Estado do Ceará, no exercício de suas funções, implementa uma série de políticas públicas com o foco prioritário no alcance de resultados para a sociedade.

Nesse processo de implementação, as entidades governamentais promovem a execução física e orçamentária dos recursos disponíveis, de forma regionalizada, ressaltados alguns projetos e atividades de custeio que, por contribuírem de forma mais ampla para o desenvolvimento socioeconômico do Estado, impactando, com isso, mais de uma região, e não tornando possível sua regionalização específica, são registrados na região de planejamento “Estado do Ceará”.

A seguir, são apresentadas as principais realizações governamentais no primeiro biênio de vigência do PPA (2016/2017), organizadas por Eixos Governamentais de Articulação Intersetorial e seus respectivos Temas Estratégicos, as quais foram diretamente regionalizadas no Sertão de Sobral.

### **CEARÁ DA GESTÃO DEMOCRÁTICA POR RESULTADOS**

As ações governamentais realizadas no âmbito deste eixo, nos dois primeiros anos do PPA (2016/2017), representaram um volume de recursos orçamentários da ordem de **R\$ 7,94 milhões**, sendo as principais:

#### **Gestão Fiscal**

- Realização de palestras de sensibilização sobre os temas desenvolvidos pela educação fiscal, como: Educação Fiscal no Contexto Social; Relação Estado-Sociedade; Função Social dos Tributos e Gestão Democrática dos Recursos Públicos.
- Desenvolvimento de projetos pedagógicos e estruturação dos Núcleos de Apoio Fiscal ligados aos cursos de Ciências Contábeis, para apoiar a comunidade no tocante a serviços e obrigações acessórias junto aos fiscos locais.
- Implantação do Projeto Piloto de criação do game “Cidadão Infiltrado”, utilizando a ferramenta Edmodo, tratando a educação fiscal em linguagem lúdica e interativa.
- Implantação do Projeto Módulo Fiscal Eletrônico (MF-e), que prevê a definição e operacionalização do novo modelo de emissão de documentos fiscais de operações de venda ao consumidor pela solução do MF-e e solução de inteligência fiscal.

#### **Planejamento e Gestão**

- Capacitação de dois servidores no tema Gestão Tributária.
- Capacitação de 40 técnicos e gestores municipais nos temas Gestão de Projetos e Licenciamento Ambiental.

## Caderno Regional Sertão de Sobral

- Capacitação de 16 servidores e gestores municipais no tema Gestão Ambiental Municipal, com carga horária de 40 horas.
- Elaboração de projetos para apoiar a execução de equipamentos e espaços públicos: projeto estrutural para a ponte sobre o Riacho Boqueirão, na Avenida Perimetral do município de Sobral.
- Execução de serviços de redesenho de processos para melhoria do ambiente de negócios.
- Ingresso do Pacto por um Ceará Pacífico nos territórios do município de Sobral.
- Realização da oficina regional de Monitoramento Participativo do PPA em Sobral.

### Transparência, Controle e Participação Social

- Atendimento de 73 demandas de usuários no seu serviço de Ouvidoria nos municípios de Alcântaras, Coreaú, Forquilha, Frecheirinha, Massapê, Meruoca, Mucambo, Pacujá, Reriutaba, Santana do Acaraú, Senador Sá, Sobral e Varjota.
- Realização de fiscalizações com emissão de seis Relatórios sobre os serviços de abastecimento de água e esgotamento sanitário nos municípios de Groaíras, Mucambo, Moraújo, Frecheirinha, Reriutaba e Coreaú.
- Estabelecimento da regulação pela Arce no conjunto de serviços, infraestrutura e instalações operacionais do Serviço Autônomo de Água e Esgoto do Município de Sobral.

## CEARÁ ACOLHEDOR

As ações governamentais realizadas no âmbito deste eixo, nos dois primeiros anos do PPA (2016/2017), representaram um volume de recursos orçamentários da ordem de **R\$ 51,10 milhões**, sendo as principais:

### Assistência Social

- Cofinanciamento de três Centros de Referência Especializado de Assistência Social (Creas), nos municípios de Massapê, Santana do Acaraú e Sobral.
- Apoio técnico e monitoramento a cinco Creas nos municípios de Coreaú, Forquilha, Massapê, Santana do Acaraú e Sobral.
- Realização de dois Encontros Municipais de Ações Estratégicas do Programa de Erradicação do Trabalho Infantil (Aepeti), nos municípios de Massapê e Sobral.

- Atendimento a 1.486 pessoas em situação de violações de direitos, nos Serviços da Proteção Social Especial de Média Complexidade, nos municípios de Massapê, Santana do Acaraú e Sobral.

- Assessoramento técnico aos municípios de Coreaú, Forquilha, Massapê, Santana do Acaraú e Sobral; com monitoramento dos serviços da Proteção Social Especial e orientações às equipes técnicas na execução dos serviços e utilização dos recursos nos Creas.

- Capacitação de 94 profissionais gestores e técnicos dos Creas nos municípios de Massapê e Sobral.

- Elaboração do II Plano Decenal da Assistência Social, período 2016-2026, com a participação dos municípios da região, e entrega de oito planos para os municípios de Alcântaras, Groaíras, Reriutaba, Senador Sá, Sobral, Coreaú, Massapê e Moraújo.

- Realização de oficinas, capacitando 155 pessoas, entre gestores e técnicos de gestão e conselheiros nos seguintes temas: Sistema de Garantia de Direitos e a interface com o Suas; Planos Decenais Municipais; e Gestão Orçamentária e Financeira do Suas.

- Capacitação de 724 gestores e técnicos no âmbito do Suas.

- Referenciamento de 49.610 famílias nas duas modalidades de Cofinanciamento: Serviço de Proteção e Atendimento Integral à Família (Paif) e de Benefícios Eventuais (BE).

- Cofinanciamento do Serviço de Paif e de Benefícios Eventuais para 17 municípios da região.

- Acompanhamento de 476 famílias dos municípios de Moraújo, Mucambo, Reriutaba e Santana do Acaraú, com foco na redução da pobreza e no desenvolvimento infantil.

- Construção de um centro de esportes, equipamento social destinado ao atendimento de crianças, no município de Coreaú, no âmbito do Programa de Apoio às Reformas Sociais do Ceará (Proares).

- Monitoramento de 30 Centros de Referência de Assistência Social (Cras) para qualificação dos serviços no âmbito da Proteção Social Básica, nos municípios de Alcântaras (1), Cariré (2), Coreaú (2), Forquilha (1), Frecheirinha (1), Groaíras (1), Graça (2), Massapê (2), Meruoca (2), Moraújo (1), Mucambo (1), Pacujá (1), Pires Ferreira (1), Reriutaba (2), Santana do Acaraú (2), Senador Sá (1), Sobral (6) e Varjota (1).

- Apoio à gestão do Programa Bolsa Família nos 18 municípios da região com ações de assessoramento, mobilização e acompanhamento das condicionalidades.

## Caderno Regional Sertão de Sobral

- Assessoramento aos municípios de Cariré, Coreaú, Massapê, Pires Ferreira, Sobral e Santana do Acaraú, pelo Proares.

- Capacitação de 98 profissionais de unidades sociais, por meio do Proares, nos municípios de Coreaú e Santana do Acaraú.

- Lançamento do Programa Cartão Mais Infância, beneficiando 2.341 famílias.

- Implantação de uma brinquedopraça, em Coreaú, e de sete brinquedocreches, nos municípios de Cariré, Graça, Moraújo, Mucambo, Pires Ferreira, Reriutaba e Varjota.

- Realização de uma oficina de capacitação regionalizada de supervisores e coordenadores do Programa Primeira Infância no SUAS/Criança Feliz, no município de Sobral.

- Apoio ao município de Forquilha nas capacitações dos visitantes do Programa Primeira Infância no SUAS/Criança Feliz.

### Habitação

- Entrega de 2.301 unidades habitacionais por meio do Programa Minha Casa Minha Vida e projeto de apoio à construção de unidades habitacionais do Estado em parceria com municípios.

- Entrega de 39 unidades habitacionais por meio do Programa Nacional de Habitação Rural (PNHR).

- Instalação de 172 fogões sustentáveis.

- Entrega de 16 escrituras de imóveis urbanos.

### Inclusão Social e Direitos Humanos

- Acompanhamento de comunidades, urbanas e rurais, em situação de conflito fundiário, por meio do Centro de Referência de Direitos Humanos.

- Elaboração da Política Pública Estadual da Pessoa Idosa, em parceria com o Conselho Estadual dos Direitos da Pessoa Idosa (CEPID), instituições da Pessoa Idosa e representantes da sociedade civil.

- Participação na 3ª Conferência Nacional de Políticas Públicas de LGBT.

- Elaboração do Plano Estadual de Políticas Públicas para a População LGBT.

- Publicação do Decreto nº 32.226 de 17/05/2017, que dispõe sobre o uso do nome social e o reconhecimento da identidade de gênero de pessoas travestis e transsexuais no âmbito da Administração Pública Estadual.

- Publicação do Decreto nº 32.188, de 07/04/2017, que instituiu o Plano Estadual de Enfrentamento à LGBTfobia e Promoção dos Direitos Humanos de Lésbicas, Gays, Bissexuais, Travestis e Transexuais (LGBT) do Estado do Ceará.

- Elaboração, mobilização e acompanhamento do projeto Educação de Jovens e Adultos (EJA) articulado à Qualificação Profissional.

- Ampliação do acesso à educação e à qualificação profissional para 1060 jovens de 15 a 29 anos que não concluíram o ensino fundamental por meio do Projovem Campo, com matrícula de 60 jovens em Pires Ferreira; e Projovem Urbano, com matrícula de 200 jovens em Cariré, 200 em Coreaú, 200 em Forquilha, 200 em Frecheirinha e 200 em Graça.

- Realização de ações para alunos do Projovem Campo, dentre as quais: formações em Fabricação de Pães Artesanais e Caseiros, em parceria com o Serviço Nacional de Aprendizagem Rural (Senar) e participação na Feira Agroecológica, em parceria com o Instituto Antônio Conselheiro (IAC).

- Participação e apoio à Roda de Conversa sobre Gênero, Orientação Sexual, com a turma do Projeto Vida – Nas Teias da Cultura.

- Festival de Cidadania Contra Homofobia e realização da Palestra “Homofobia Mata”, no 3º Encontro Nacional de Grêmios.

- Capacitação de servidores públicos municipais e estaduais sobre diversidade, cultura e identidade afro-brasileira, racismo institucional e políticas de ação afirmativa.

- Instalação do Fórum Permanente de Direitos Humanos de Sobral.

- Realização da Conferência Macrorregional de Promoção da Igualdade Racial com o apoio do município-sede Sobral.

## Caderno Regional Sertão de Sobral

- Realização da Caravana de Combate à Violência Contra a Mulher, com a participação de 723 jovens dos municípios de Cariré (150), Frecheirinha (150) e Pacujá (423).

- Realização de palestras, em parceria com o Instituto de Desenvolvimento do Trabalho, equipe do Suricate Seboso e prefeituras municipais como estímulo à criatividade e à potencialidade dos jovens cearenses, fomentando formas inovadoras de empreendedorismo em Groaíras (85 participantes), Meruoca (125) e Sobral (155).

- Apoio e participação na audiência realizada pelo Comitê Cearense pela Prevenção de Homicídios na Adolescência, em Sobral.

- Festival das Juventudes da Serra da Meruoca, em parceria com a Prefeitura Municipal de Meruoca, Conselho Municipal de Juventude de Meruoca e representantes de outros órgãos públicos e entidades da sociedade civil.

- Capacitação de 60 pessoas acerca de “Gestão e sustentabilidade, repensando as organizações não governamentais da pessoa com deficiência”, em Sobral.

- Construção de uma unidade de atendimento socioeducativo (internação) para adolescentes em conflito com a lei, do sexo masculino, no município de Sobral, com capacidade de acolhimento a 90 internos.

- Inclusão de 80 adolescentes no Projeto Cine Liberdade em Sobral, que tem por objetivo capacitar os jovens para a produção de curtas-metragens a partir de suas vivências.

- Realização de seminários e oficinas sobre os Planos Municipais de Atendimento Socioeducativo, com a participação de gestores municipais da assistência social e equipes técnicas, em sete municípios da região.

- Modernização do núcleo da Defensoria Pública de Sobral.

- Realização do curso: Inovações sobre o novo Código Processual Civil.

- Realização de curso sobre o “Encarceramento no Brasil e normas internacionais de proteção a pessoa presa”, em Sobral.

- Implantação do Projeto Defensoria em Movimento, que realiza uma ação permanente de aproximação da Defensoria Pública com as comunidades do campo e da cidade, por meio da assistência jurídica integral promovida de forma itinerante e mediada por um processo de educação em direitos.



- Oferta de serviços no sistema de medidas socioeducativas em Sobral.
- Atendimento pelo Programa de Proteção às Vítimas e Testemunhas Ameaçadas (Provita<sup>1</sup>).
- Atendimento pelo Programa de Proteção a Crianças e Adolescentes Ameaçados de Morte (PPCAAM).
- Atendimento pelo Programa de Proteção aos Defensores de Direitos Humanos (PPDDH).
- Atendimento e acolhimento de vítimas e familiares de crimes violentos e tráfico de pessoas, pelo Centro de Referência e Apoio a Víctima de Violência (CRAVV).
- Realização de atendimentos pelo Comitê Estadual de Prevenção e Combate à Tortura, voltados às famílias dos privados de liberdade.
- Inauguração de uma Central de Atendimento ao Cidadão – Vapt Vupt.
- Realização de 653.336 atendimentos pelo Vapt Vupt de Sobral.
- Realização de 140 atendimentos pelo Núcleo de Enfrentamento ao Tráfico de Pessoas (NETP).
- Pagamento de indenização a um ex-presos político.
- Realização de 1.020 atendimentos pelo Balcão da Cidadania nos municípios de Alcântaras (92), Moraújo (53), Pires Ferreira (56), Reriutaba (175), Santana do Acaraú (533), Senador Sá (38) e Varjota (73).
- Apoio ao financiamento e liberação de Subprojetos de Investimentos Comunitários (SIC), beneficiando 16 famílias em Santana de Acaraú.
- Implantação de subprojetos de infraestrutura produtiva e social em imóveis financiados pelo Programa Nacional de Crédito Fundiário (PNCF) por investimento comunitário, beneficiando 48 famílias em Santana do Acaraú.

---

<sup>1</sup> Em virtude do sigilo inerente aos programas de proteção (Provita, PPCAAM, PPDDH e CRAVV), não é possível consolidar as realizações por região.

- Regularização fundiária nos municípios de Coreaú, Groaíras e Mucambo, beneficiando 610 famílias.

- Prestação de assistência técnica e extensão rural a agricultores familiares (3.631, em 2016, e 2.955, em 2017) nos 18 municípios da região.

- Emissão de 1.254 Títulos de Domínio de Imóveis pelo Programa de Regularização Fundiária, nos municípios de Cariré, Coreaú, Frecheirinha, Graça, Mucambo, Pacujá, Reriutaba e Santana do Acaraú.

- Apoio a ações de desenvolvimento fundiário e agrário por meio de acompanhamento social a 1174 famílias assentadas e reassentadas indígenas, quilombolas e pescadores artesanais.

### **Segurança Alimentar e Nutricional**

- Adesão ao Garantia Safra efetivada de 16.430 agricultores, em 2016, e 15.493, em 2017, nos municípios da região.

- Implantação de 522 cisternas para promoção de acesso à água para produção de alimentos, beneficiando 2.088 pessoas.

- Capacitação de 365 beneficiários de cisternas em Gestão de Água para Produção de Alimentos (Gapa) e em Manejo de Sistema Simplificado de Água para Produção de Alimentos (Sisma) nos municípios de Cariré, Frecheirinha, Mucambo, Reriutaba e Sobral.

- Capacitação de 2.955 produtores rurais assistidos pela Assistência Técnica e Extensão Rural (ATER), no uso das iniciativas de acesso ao mercado - Programa Nacional de Alimentação Escolar (PNAE) e Programa de Aquisição de Alimentos (PAA) - e implementação na comercialização, nos municípios de Alcântaras (332), Coreaú (101), Forquilha (104), Frecheirinha (108), Graça (100), Groaíras (212), Massapê (101), Meruoca (166), Moraújo (200), Mucambo (207), Pacujá (100), Pires Ferreira (200), Reriutaba (143), Santana do Acaraú (396), Senador Sá (101) e Sobral (4.242).

- Prestação de assistência técnica e extensão rural 3.631 a agricultores familiares, nos municípios de Alcântaras (308), Cariré (231), Coreaú (205), Forquilha (108), Frecheirinha (129), Graça (110), Groaíras (225), Massapê (3), Moraújo (200), Mucambo (217), Pacujá (150), Pires Ferreira (287), Reriutaba (156), Santana do Acaraú (403), Senador Sá (202), Sobral (486) e Varjota (211).

- Distribuição de 1.425.856 litros de leite a pessoas em vulnerabilidade social e nutricional, por meio da aquisição da produção leiteira de agricultores familiares (218 produtores em 2016 e 311 em 2017), no âmbito do PAA Leite.

- Distribuição de 378.007,11 toneladas de alimentos adquiridos de agricultores familiares (166 produtores em 2016 e 216 em 2017) a pessoas em vulnerabilidade social e nutricional, por meio do PAA.

- Assessoramento aos municípios de Alcântaras, Cariré, Mucambo, Pacujá e Varjota para adesão ao Sisan, destacando-se a capacitação para elaboração de Planos Municipais de Segurança Alimentar e Nutricional (SAN).

- Assessoramento aos municípios de Alcântaras, Frecheirinha, Forquilha, Groaíras, Massapê, Santana do Acaraú, Senador Sá e Sobral, na difusão da Política de SAN.

- Capacitação de 50 pessoas em manipuladores de alimentos e profissionais dos Centros de Educação Infantil para os municípios de Santana do Acaraú e Sobral.

### CEARÁ DE OPORTUNIDADES

As ações governamentais realizadas no âmbito deste eixo, no primeiro ano do PPA (2016), representaram um volume de recursos orçamentários da ordem de **R\$ 218,32 milhões**, sendo as principais:

#### Agricultura Familiar e Agronegócio

- Distribuição de sementes de alto potencial genético para a produção de grãos, sendo 85,59 toneladas, em 2016, e 71,50 toneladas, em 2017.

- Acompanhamento e monitoramento de unidades de resfriamento de leite bovino e caprino (11 em 2016 e 12 em 2017), fomentando a cadeia produtiva do leite, beneficiando diretamente 165 produtores familiares, em 2016, e 180, em 2017.

- Realização do evento “Dia de Campo” em Sobral, que teve como tema principal possibilidades e formas para produção de reservas estratégicas de forragens para a alimentação animal, como feno, silagem, amonização e palma forrageira, beneficiando produtores da região.

## Caderno Regional Sertão de Sobral

- Prestação de assistência técnica e extensão rural, de forma intensiva e continuada, a 3.631 produtores em 2016 e 2.955 em 2017, concentrada em orientar técnicas de produção para um ano com previsão de uma seca severa.

- Implantação de 140 unidades produtivas para criação de galinha caipira e quintais produtivos, nos municípios de Alcântaras, Cariré, Forquilha, Massapê, Meruoca, Pires Ferreira, Reriutaba e Sobral.

- Capacitação de agricultores sobre o uso racional da água no setor agropecuário.

- Realização de 159 fiscalizações no âmbito do uso e comércio de agrotóxico.

- Realização de 46 fiscalizações e monitoramento da sanidade de animais e vegetais.

- Realização de 41 fiscalizações e monitoramento da sanidade de animais e vegetais em eventos agropecuários.

- Emissão de seis certificações sanitárias dos estabelecimentos e produtos de origem animal.

### **Indústria**

- Recuperação com modernização da Resibras Indústria de Castanhas Ltda, em Sobral, com geração de 61 empregos diretos.

### **Infraestrutura e Mobilidade**

- Implantação de sinalização de trânsito nas rodovias estaduais, que inclui a sinalização horizontal, com execução de 150.962 m<sup>2</sup> de pintura asfáltica; sinalização vertical com a confecção de 4.154 m<sup>2</sup> de placas; fixação de 53.416 unidades de tachinhas e tachões; e instalação de 1.536 m de defensas metálicas.

- Cadastro de 9.577 novos condutores de veículos automotores, totalizando 86.387 condutores habilitados na região.

- Registro de 15.184 novos veículos, totalizando 170.836 veículos registrados na frota da região.

- Construção de um posto de fiscalização da Polícia Rodoviária Estadual (PRE), no município de Cariré.

- Transporte de 838.596 passageiros, com uma média de 69.374 passageiros/mês ou 3.156 passageiros/dia útil. O sistema é composto por duas linhas – Norte e Sul, que totalizam 12 estações em 13,9 km de via férrea, operando de segunda-feira a sábado, no horário de 05h30 às 23h.

- Celebração de convênio Metrofor/Seinfra com a Prefeitura Municipal de Sobral para subsidiar a passagem do trem aos usuários.

### **Trabalho e Renda**

- Colocação e recolocação de 8.764 trabalhadores no mercado formal de trabalho, por intermédio das Unidades de Atendimento do Sine/CE-IDT que compõem o Sistema Público de Emprego no Estado do Ceará.

- Qualificação de 713 pessoas em situação de vulnerabilidade social e econômica, entre jovens, adultos, mulheres chefes de família, pessoas com deficiência, dependentes de substâncias psicoativas, apenados, jovens em cumprimento de medidas socioeducativas e abrigados.

- Cadastramento de 179 artesãos no Programa de Desenvolvimento do Artesanato.

- Comercialização de 3.211 peças artesanais da região, beneficiando 1.997 artesãos.

- Capacitação de 930 artesãos nas diferentes tipologias artesanais.

- Implantação do Sistema de Certificação de Autenticidade dos Produtos Artesanais e de Reconhecimento das Obras de Arte Popular Cearenses, com a emissão de certificados com o Selo CeArt para 83 produtos artesanais, beneficiando 368 artesãos.

- Assessoramento técnico a cinco entidades artesanais e/ou grupos produtivos, na área de gestão de negócios, planejamento estratégico, organização e precificação.

- Realização de dois eventos, contribuindo para o escoamento da produção artesanal.

- Realização de três eventos com as temáticas ambientais, sociais, gestão empresarial, entre outros, contemplando beneficiários e técnicos do Projeto São José III.

- Acompanhamento técnico e elaboração de planos de investimentos para 1.094 famílias em comunidades, executados pelas entidades de Assessoria Técnica Contínua (ATC).

## Caderno Regional Sertão de Sobral

- Elaboração de 14 planos de investimentos, fortalecendo as cadeias produtivas relacionadas a práticas agroecológicas e convivência com o semiárido, nos municípios de Coreaú (1), Graça (2), Massapê (3), Meruoca (2), Moraújo (2), Mucambo (1), Reriutaba (2) e Sobral (2).

- Formação de 16 comitês locais nos municípios de atuação do Projeto Paulo Freire, com a capacitação de lideranças.

- Realização de 54 formações com a participação de famílias, em 16 municípios, nas temáticas de associativismo, economia popular solidária, agroecologia, convivência com o semiárido, coleta seletiva e políticas públicas.

- Prestação de assessoria técnica para 8.852 famílias dos municípios de Coreaú, Freicheirinha, Graça, Hidrolândia, Ipu, Ipueiras, Irauçuba, Massapê, Moraújo, Mucambo, Pacujá, Pires Ferreira, Reriutaba, Senador Sá, Sobral e Varjota, pelo Projeto Paulo Freire.

- Prestação de assistência técnica e extensão rural a 905 agricultores familiares, selecionados pelo Programa Brasil sem Miséria, apoiando a disponibilização de recursos para a reestruturação produtiva de seus pequenos negócios.

- Prestação de assistência técnica e extensão rural a 496 agricultores familiares, com enfoque no acesso à estrutura básica produtiva para o desenvolvimento de negócios rurais e acesso aos mercados, nos municípios de Alcântaras (47), Coreaú (54), Forquilha (5), Freicheirinha (32), Massapê (2), Moraújo (65), Mucambo (23), Pacujá (22), Pires Ferreira (45), Reriutaba (60), Santana do Acaraú (134), Senador Sá (13) e Sobral (48).

- Qualificação e capacitação técnica, gerencial e organizacional de 4.451 agricultores familiares em 16 municípios.

### **Empreendedorismo**

- Atendimento de 22.759 empreendedores na Unidade Móvel de Empreendedorismo, nos municípios de Massapê e Sobral.

- Formalização de 563 Empreendedores Individuais na Unidade Móvel de Empreendedorismo, nos municípios de Massapê e Sobral.

- Capacitação de 162 empreendedores na Unidade Central Fácil e na Unidade Móvel de Empreendedorismo, no município de Massapê.

- Capacitação de 243 pessoas em ações de empreendedorismo na Unidade Central Fácil e Unidade Móvel de Empreendedorismo, no município de Pires Ferreira.

- Apoio a 228 empreendedores para o acesso ao crédito, por intermédio da Unidade Móvel de Empreendedorismo, no município de Massapê.

- Apoio a 243 empreendedores na orientação à aquisição de microcrédito junto aos bancos oficiais na Unidade Móvel de Empreendedorismo, no município de Pires Ferreira.

- Formalização de 618 empresas (limitada, individual e empreendedor individual) na Unidade da Central Fácil de Sobral e na Unidade Móvel de Empreendedorismo com serviço formalização do Empreendedor Individual, no município de Pires Ferreira.

### **Pesca e Aquicultura**

- Prestação de assistência técnica a três aquicultores continentais de Forquilha.

- Distribuição de 290.000 alevinos em açudes de Cariré (20.000), Coreaú (40.000), Forquilha (20.000), Frecherinha (10.000), Groaíras (15.000), Massapê (35.000), Meruoca (20.000), Santana do Acaraú (60.000), Sobral (50.000) e Varjota (20.000).

### **Requalificação Urbana**

- Construção de seis abrigos de passageiros no município de Massapê.

- Reforma e ampliação do terminal rodoviário de Massapê.

- Construção de uma praça no município de Varjota.

- Reforma de uma praça em Reriutaba.

- Readequação dos passeios, reestruturação da pavimentação no Centro Histórico de Sobral e a construção da Praça da Várzea.

- Reforma do Mercado Central na sede do município de Cariré.

- Construção da praça no Conjunto Antônio de Lurdes em Forquilha.

### CEARÁ SUSTENTÁVEL

As ações governamentais realizadas no âmbito deste eixo, no primeiro ano do PPA (2016), representaram um volume de recursos orçamentários da ordem de **R\$ 20,71 milhões**, sendo as principais:

#### Recursos Hídricos

- Construção da Barragem Ponta do Serrote, em Massapê.
- Perfuração de 129 poços, nos municípios de Cariré, Coreaú, Frecheirinha, Graça, Groaíras, Massapê, Meruoca, Mucambo, Pacujá, Sobral, Forquilha e Reriutaba.
- Realização de duas campanhas de conscientização do uso dos recursos hídricos e ações voltadas à preservação ambiental.
- Realização da Campanha do Dia Mundial da Água, pelo Sistema Estadual de Recursos Hídricos.
- Realização de 21 campanhas de fiscalização em todo o Estado, sendo realizados 214 procedimentos entre relatórios de vistoria, autos de infração, termos de embargo, termos de lacre e termos de apreensão e depósito.
- Realização de blitz ambiental, com distribuição de mudas, folders e outras atividades de conscientização ambiental.

#### Meio Ambiente

- Entrega de 14 Planos de Coleta Seletiva para os municípios das três Bacias Hidrográficas Estratégicas e de um relatório consolidado dos 10 seminários de apresentação dos Planos Regionalizados de Coleta Seletiva. Os municípios beneficiados foram Alcântaras, Cariré, Forquilha, Graça, Groaíras, Massapê, Meruoca, Mucambo, Pacujá, Pires Ferreira, Reriutaba, Santana do Acaraú, Sobral e Varjota.
- Consórcio Municipal de destinação final de resíduos sólidos, beneficiando 14 municípios.
- Produção de um compêndio e de 14 cartilhas focadas no Impacto Econômico da Degradação Ambiental (IEDA), nos municípios de Alcântaras, Cariré, Forquilha, Graça, Groaíras, Massapê, Meruoca, Mucambo, Pacujá, Pires Ferreira, Reriutaba, Santana do Acaraú, Sobral e Varjota.



- Entrega dos Estudos de Avaliação Ambiental Estratégica (AAE) referente às três Bacias Hidrográficas Estratégicas para os municípios de Alcântaras, Cariré, Forquilha, Graça, Groaíras, Massapê, Meruoca, Mucambo, Pacujá, Pires Ferreira, Reriutaba, Santana do Acaraú, Sobral e Varjota.

- Realização de 14 seminários de apresentação da minuta de lei de Instituição e Regulamentação do Programa de Pagamento por Serviços Ambientais (PSA), nos municípios de Alcântaras, Cariré, Forquilha, Graça, Groaíras, Massapê, Meruoca, Mucambo, Pacujá, Pires Ferreira, Reriutaba, Santana do Acaraú, Sobral e Varjota.

- Realização de eventos relacionados à Festa Anual das Árvores nos municípios de Cariré, Graça, Groaíras, Reriutaba e Sobral.

- Realização de eventos relacionados à Semana do Meio Ambiente, nos municípios de Alcântaras, Cariré, Forquilha, Frecheirinha, Graça, Meruoca, Pacujá, Reriutaba e Sobral.

- Realizações de cursos de capacitações de Educação Ambiental para a Qualidade da Água e sobre a Agenda Ambiental na Administração Pública, nos municípios de Cariré, Forquilha, Graça, Massapê, Meruoca, Santana do Acaraú e Sobral.

### Energias

- Atendimento com energia elétrica do abastecimento de água na comunidade de Vassouras/ São Maurício, carga motores: fluente 0,7cv/ eletoria - 3cv/ filtro 2cv., em Santana do Acaraú.

- Recondutoramento de rede em média tensão 13,8kv para atender MDN Mineração do Nordeste, localizada no sítio Angustura, em Sobral.

## CEARÁ DO CONHECIMENTO

As ações governamentais realizadas no âmbito deste eixo, no primeiro ano do PPA (2016), representaram um volume de recursos orçamentários da ordem de **R\$ 152,62 milhões**, sendo as principais:

### Educação Básica

- Realização do III Seminário Estadual de Educação do Campo, com a participação de representantes de três escolas estaduais de Ensino Médio localizadas no meio rural, das Associações Escolas Famílias Agrícolas (EFA) e dos movimentos sociais que atuam no campo.

- Atendimento de 511 alunos nas Salas de Recursos Multifuncionais (SRM) e nos Centros de Atendimento Educacional Especializado conveniados com o Estado.

- Atendimento de cinco escolas localizadas em áreas rurais ou urbanas, que desenvolvem proposta pedagógica específica e diferenciada, atendendo às populações do campo, indígenas e quilombolas.

- Atendimento de 4.971 alunos, por meio da realização de oficinas e de apoio a projetos de permacultura, de Mostras Regionais e Estadual de Educação Ambiental, de aulas de campo e de cursos de formação continuada.

- Adaptação de seis escolas com salas de recursos multifuncionais.

- Readequação de quatro escolas, com melhoria na infraestrutura para atender às especificidades das propostas pedagógicas das escolas estaduais de campo em áreas de assentamento, indígenas e quilombolas.

- Atendimento de 1.110 alunos na rede estadual de ensino na modalidade de Educação de Jovens e Adultos (EJA).

- Efetivação de atendimento nas Salas de Recursos Multifuncionais (SRM) e nos Centros de Atendimento Educacional Especializado conveniados com o Estado para 756 alunos.

- Realização de curso de Aperfeiçoamento em EJA, em EAD pelo CED, com 200 horas, para professores.

- Atendimento de 5.775 alunos que participaram das ações do Projeto Educação Ambiental, por meio da realização do Programa Parque Escola: Aprendendo com a Natureza, concluindo a Edição 2017.

- Realização de sete capacitações para profissionais que atuam na área da Educação Especial, na área da Educação de Jovens e Adultos + Qualificação Profissional que ministram as disciplinas de Preparação para o Trabalho e Práticas Sociais, Informática e Técnica Administrativas e Venda na área de Direitos Humanos em Gênero e Sexualidade e qualificação profissional com a metodologia do e-Jovem.

- Superação da meta do Índice de Desenvolvimento da Educação Básica (Ideb), previsto para 2021 em 5,4, que em 2015 alcançou o índice de 5,9, resultado alcançado por meio do regime de colaboração com os municípios, por meio do Programa de Alfabetização na Idade Certa (Paic), que tem colocado a Educação em destaque nacional.

- Atendimento a 124.147 alunos beneficiados com impressão de material didático-pedagógico da Educação Infantil ao 5º ano do Ensino Fundamental; formações e apoio logístico (alimentação, equipamentos e espaço físico) para professores da Educação Infantil e Ensino Fundamental de Língua Portuguesa e Matemática (4º e 5º anos e do 6º ao 9º anos), dos 184 municípios cearenses e concessão de bolsas de pesquisa e extensão tecnológica para formadores do Pnaic.

- Realização anual da avaliação do Sistema Permanente de Avaliação da Educação Básica do Ceará (Spaece).

- Premiação de 178 escolas públicas que apresentaram melhores resultados no IDE – Alfa (Índice de Desempenho Escolar no 2º Ano do EF), IDE-5 (Índice de Desempenho Escolar do 5º Ano do EF) e IDE-9 (Índice de Desempenho Escolar do 9º Ano do EF) do Ensino Fundamental nas avaliações do Sistema Permanente de Avaliação da Educação Básica do Ceará (Spaece).

- Implantação de um Centro de Educação Infantil em Varjota.

- Realização de atendimento a 19.554 crianças, beneficiadas por meio da formação de professores e gestores em Educação Infantil, voltadas para o desenvolvimento integral da primeira infância, com foco no cuidar e no educar de forma indissociável.

- Qualificação da oferta municipal para 19.554 crianças atendidas por meio da realização de formação voltada a professores formadores, a partir do Programa de Formação Continuada em Educação Infantil.

- Atendimento a 8.672 alunos da rede estadual de ensino com transporte escolar, prioritariamente aos residentes na zona rural.

- Realização de várias ações em regime de colaboração com os municípios por meio do Paic, que tem colocado a Educação em destaque nacional pelos bons resultados obtidos no rendimento escolar dos alunos do Ensino Fundamental.

- Implantação de uma Escola Pública Estadual de Tempo Integral no município de Sobral.

- Capacitação de 10 professores para atendimento no Núcleo Trabalho, Pesquisa e Práticas Sociais (NTPPS), com carga horária 80 horas.

- Atendimento no NTPPS em quatro escolas.

- Realização de eventos (motivacionais e pedagógicos) para 16.866 alunos (2º e 3º anos do EM e da EJA), em 2016, e para 7.292 alunos da rede pública estadual, em 2017, no projeto Enem: Chego Junto; Chego Bem, #chegueiEnsinoMédio, ENEM não Tira Férias e #FDSCurtoEnem.

- Capacitação de 882 profissionais da educação, entre coordenadores e professores, em Formação de Gestão em Sala de Aula e em Gestão para Resultados de Aprendizagem – Projeto Jovem de Futuro.

- Realização do atendimento para 99 escolas, com o Projeto Professor Diretor de Turma, abrangendo 1.082 turmas, envolvendo 1.082 professores diretores de turma, atendendo 39.465 alunos.

- Readequação de 114 escolas com equipamentos, mobiliários, reformas e ampliações.

- Implantação de uma escola de Ensino Médio em Santana do Acaraú.

- Atendimento a 8.259 alunos da rede estadual de ensino com transporte escolar, prioritariamente os residentes na zona rural, durante os dias letivos do exercício de 2016, e 8.672 alunos em 2017.

- Apoio à oferta dos serviços educacionais, atendendo a 40 escolas e 24.286 alunos (2016) e 24.111 alunos (2017).

- Nomeação de 553 professores aprovados no último concurso público realizado no Estado do Ceará.

- Criação da Revista DOCEntes, que é um espaço para publicação de artigos acadêmicos dos professores e iniciação de prática de realização de cafés acadêmicos e literários, visando à valorização dos professores da rede estadual de ensino.

- Realização de parceria com três instituições: UFC, Uece e UFJF, para oferta de cursos de mestrado, visando à valorização dos professores da rede estadual de ensino.

- Concepção das Escolas de Tempo Integral em comunidades de aprendizagem, com formação dos gestores nos princípios da aprendizagem dialógica, visando à aprendizagem dos estudantes, à coesão social e à efetiva participação da comunidade escolar, em parceria com o Instituto Natura.

- Fomento da constituição de grêmios em todas as escolas da rede estadual, apoiando a realização de diversos eventos para os estudantes, a fim de inseri-los nas discussões sobre os desafios das escolas.

- Efetivação da oferta dos serviços educacionais do Centro de Educação a Distância do Ceará (CED).

- Criação das salas de situação para acompanhar o desempenho acadêmico dos estudantes e a frequência dos alunos na Secretaria da Educação e nas coordenadorias regionais de educação.

- Capacitação de 342 cursistas junto ao Programa de Formação de Executivos Escolares, nos municípios de Cariré, Forquilha, Frecheirinha e Groaíras.

- Credenciamento de 414 escolas da rede pública.

- Capacitação dos membros dos Conselhos Municipais, nos municípios de Graça, Moraújo e Santana do Acaraú.

### **Educação Profissional**

- Implantação de uma escola profissional no município de Sobral.

- Readequação de seis escolas profissionais em 2016 e oito escolas profissionais em 2017, nos municípios de Cariré, Massapê, Pacujá, Reriutaba, Santana do Acaraú e Sobral, onde foram entregues 418 itens (equipamentos diversos e/ou mobiliários e/ou laboratórios e/ou acervo).

- Adequação da oferta e dos currículos de sete escolas profissionais em 2016 e oito escolas profissionais em 2017 em funcionamento, de acordo com as demandas locais.

- Capacitação de 53 profissionais de educação, dentre professores, coordenadores, diretores e superintendentes que atuam na rede de educação profissional, em encontros formativos voltados para a qualificação do atendimento dos serviços de Ensino Médio articulado à educação profissional.

- Formação de 1.797 alunos em estágio curricular obrigatório, correspondendo às cargas horárias de 400 horas ou 600 horas, conforme a exigência curricular.

- Criação de modelo de gerenciamento/acompanhamento da inserção dos alunos em campo de trabalho, visando colaborar com a transição dos egressos da educação profissional para o mercado de trabalho.

- Elaboração de modelo de avaliação do desempenho acadêmico dos alunos na formação técnica, nos 20 cursos técnicos para aplicação junto aos alunos de 3º ano das ETECs, em parceria com o Caed/UFJF.

- Implementação de gratificação por desempenho a profissionais ocupantes de cargos comissionados e professores efetivos e temporários lotados nas escolas que obtiveram desempenho satisfatório no Spaece.
- Oferta de serviços educacionais para manutenção e atendimento de 3.222 alunos em 2017.

### Educação Superior

- Concessão de 1.624 bolsas, sendo 710 de Iniciação Científica e Tecnológica, 489 de Mestrado e 425 de Doutorado, dando continuidade às pesquisas existentes no Estado nos programas de pós-graduação nas Universidades.
- Criação de 280 grupos de pesquisa desenvolvidos nas IES Estaduais.
- Publicação de 5.402 produções acadêmicas nas IES Estaduais.

### Ciência, Tecnologia e Inovação

- Entrega do Plano de Ciência, Tecnologia e Inovação 2018 – 2026 para a sociedade cearense.
- Apoio a projetos do programa de apoio a grupos de pesquisa consolidados e de qualidade científica pela produção e titulação de seus componentes.
- Apoio a 48 Microempresas e Empresas de Pequeno Porte, em todo o Estado, por meio dos Programas de Subvenção Econômica com recursos do Fundo de Inovação Tecnológica (FIT).
- Apoio a projetos voltados à inovação por meio do Edital Inovafit, desenvolvido pela Fundação Cearense de Apoio ao Desenvolvimento Científico e Tecnológico (Funcap).
- Apoio a projetos do Edital de Apoio Técnico, que tem como objetivo viabilizar a atuação de profissionais com proficiência técnica/científica, em instituição de Ensino Superior e pesquisa, pública ou privada, localizada no Estado do Ceará.
- Apoio a 110 projetos, em todo o Estado, sendo: 71 decorrentes do Programa de Pesquisa para o SUS-PPSUS, em parceria com o CNPq; 19 no Programa de Apoio a Núcleos de Excelência (Pronex); 3 no Programa de Desenvolvimento Científico e Tecnológico Regional (DCR); 16 no Programa de Apoio a Núcleos Emergentes (Pronem) e um projeto em parceria com o *Institut National de Recherche en Informatique et Automatique* (INRIA) e o *Centre National de la Recherche Scientifique* (CNRS), por meio do *Institut des Sciences de l'Information et de leurs Interactions* (INS2i), dois dos maiores institutos de pesquisa da França na área de tecnologia da informação e da comunicação.

- Apoio a novos empreendedores para o desenvolvimento de startups de base tecnológica, através do Programa Corredores Digitais.

- Certificação Selo Verde: Reciclagem e Responsabilidade Socioambiental no Estado do Ceará no 10º Simpósio Internacional de Qualidade Ambiental.

- Instalação de torre de telefonia móvel nos distritos de Cacimbas, em Cariré; de Aroeiras, em Coreaú; de Trapiá, em Forquilha; de Anil, em Meruoca; de João Cordeiro, em Santana do Acaraú; de Serrota, em Senador Sá; de Bonfim, Caracará e Patos, em Sobral; de Várzea da Volta, em Moraújo.

### Cultura

- Apoio à produção de dois projetos “Atos e Cantos da Vida: A Arte na Construção dos Sonhos” em Sobral e o “I Festival Reriutabense de Arte e Cultura” em Reriutaba, por meio do I Edital de Apoio a Projetos Culturais de Demanda Espontânea.

- Realização do projeto Cidade das Artes Sobral, em parceria com Instituto Dragão do Mar, Instituto Escola de Cultura, Comunicação, Ofícios e Arte (ECOIA), cujo princípio é a descentralização da política cultural do Ceará, ocupando as ruas e interligando através das artes espaços públicos referenciais, como o Teatro e a Praça São João, o Museu Dom José de Arte Sacra, a Ecoa, o Museu Madi, a Casa da Cultura, com atividades de música, teatro, dança, audiovisual, artes visuais, fotografia, circo, arte urbana, hip-hop, literatura, arte digital e gastronomia.

- Apoio à execução de cinco projetos, por meio do X Edital de Incentivo as Artes, nos municípios de Meruoca e Sobral;

- Apoio à produção de sete projetos, por meio do Edital Carnaval do Ceará, nos municípios de Cariré, Graça, Meruoca e Sobral.

- Apoio à execução de cinco projetos, por meio do Edital Ceará da Paixão, nos municípios de Meruoca, Sobral e Cariré.

- Apoio à produção de oito projetos, por meio do Edital Ceará Junino, nos municípios de Sobral, Cariré e Meruoca.

- Apoio à produção de oito projetos, por meio do Edital Ceará Natal de Luz, nos municípios de Meruoca, Cariré, Reriutaba e Sobral.

- Concessão do Título de Notório Saber em Cultura Popular, pela Universidade Estadual do Ceará (Uece), a um Mestre da Cultura cearense.

- Restauração da Catedral de Sobral e bens agregados.



### CEARÁ SAUDÁVEL

As ações governamentais realizadas no âmbito deste eixo, no primeiro ano do PPA (2016), representaram um volume de recursos orçamentários da ordem de **R\$ 452,13 milhões**, sendo as principais:

#### Saúde

- Realização de sete eventos, pelas comissões de intergestores regionais de Itapipoca, para aprimoramento e resolução das ações e serviços no fortalecimento da gestão regional na descentralização do Sistema Único de Saúde (SUS).

- Promoção da melhoria do controle social nos municípios da região, por meio do apoio à qualificação dos conselheiros de saúde no âmbito municipal e regional.

- Realização de seminários de comunicação das redes sociais, encontros de segurança e saúde do trabalhador, seminário de implantação e implementação das comissões intersetoriais de saúde do trabalhador e de saúde mental conduzido pelo controle social do SUS.

- Cooperação técnica junto às secretarias municipais de saúde, para o acompanhamento do Sistema de Apoio ao Relatório de Gestão do SUS (Sargsus), resultando na produção de 36 relatórios de gestão.

- Realização de seis Fóruns Regionais de Conselheiros de Saúde, com o objetivo de escutar a sociedade para nortear a eleição de prioridades e propostas para a gestão.

- Realização de sete eventos para promoção de ações voltadas à ampliação da resolutividade do Sistema Regional de Saúde.

- Realização de ações estratégicas para melhoria na comunicação de dados e internet, através dos serviços da Rede Governamental, contemplando quatro unidades de saúde.

- Realização de um evento de abrangência macrorregional de promoção da melhoria da informação e comunicação nas regiões de saúde.

- Apoio aos 18 municípios para o desenvolvimento de ações de vigilância e controle de endemias nas áreas vulneráveis e/ou receptivas à transmissão de doenças endêmicas.

- Monitoramento dos indicadores de vigilância entomológica por doenças e agravos pactuados com os 18 municípios da região.

- Monitoramento dos serviços de vacinação nos 13 municípios, através do Sistema de Informação do Programa Nacional de Imunização (SIPNI) e apoio técnico no planejamento de estratégias eficientes ao alcance de coberturas vacinais adequadas.



- Monitoramento em 100% dos municípios, referentes às ações da vigilância em saúde ambiental.

- Monitoramento com análise dos indicadores de Vigilância Epidemiológica por doenças e agravos pactuados com os 18 municípios.

- Apoio aos 18 municípios no desenvolvimento de ações de vigilância sanitária para o controle de risco sanitário em produtos e serviços de saúde.

- Concessão de 3.960 benefícios às pessoas com necessidades especiais, como alergia à proteína do leite de vaca e colostomizadas/ostomizadas, que foram beneficiadas com cadeiras de rodas com características diversas, próteses e órteses com inúmeras especificidades, bengalas, andadores, muletas, carrinhos zeus, exames Pet Scan, tratamentos com Oxigenoterapia Hiperbárica, colchão d'água e caixa de ovo.

- Concessão e entrega de sete dietas, suplementos e fórmulas especiais a pacientes beneficiados no programa de terapia nutricional e domiciliar do SUS, no Ceará.

- Distribuição de medicamentos na atenção básica a pacientes atendidos no SUS, no âmbito dos 18 municípios da região.

- Ampliação da distribuição de medicamentos das centrais de abastecimento farmacêutico, por meio de uma farmácia implantada.

- Oferta de serviços especializados de saúde, por meio de uma policlínica e do Hospital Regional Norte (HRN), em Sobral.

- Oferta dos serviços de atenção à saúde bucal, por meio do Centro Especializado de Odontologia (CEO) de Sobral.

- Realização de quatro eventos de ações voltadas à alimentação e nutrição para gestantes e crianças.

- Oferta de serviços móveis de urgência e emergência, por meio de sete ambulâncias básicas e/ou avançadas.

- Realização de ações voltadas à linha de cuidado materno e infantil, por meio de apoio a sete municípios da região.

- Realização de ações na prevenção e no atendimento às pessoas com câncer de mama e de colo do útero, por meio de apoio aos 18 municípios da região.

- Apoio à oferta de serviços da rede de atenção psicossocial nos 18 municípios da região.

- Ampliação da oferta de serviços à pessoa com deficiência, por meio da habilitação de um Centro de Especialização em Reabilitação (CER II), no município de Sobral.

- Realização de ações voltadas à pessoa com deficiência e de 2.075 procedimentos cirúrgicos em oftalmologia.

- Oferta de serviços hospitalares especializados, por meio de um Hospital Polo, um Hospital Estratégico e sete Hospitais de Pequeno Porte.

- Realização de ações na atenção à saúde bucal, por meio de apoio ofertado aos 18 municípios.

- Realização de ações de atenção à saúde da criança, por meio de eventos realizados em quatro municípios.

- Realização de ações de atenção à saúde do adulto, por meio de apoio ofertado aos 18 municípios da região.

- Promoção de educação em saúde para capacitação de 668 trabalhadores de saúde atuantes nas funções finalísticas, de gestão e atividade meio no âmbito do SUS.

- Promoção de ciência e tecnologia em saúde, com apoio à realização de 50 pesquisas em saúde.

- Realização de 13 eventos de informação, educação e comunicação em saúde para o fortalecimento da força de trabalho do SUS.

- Apoio aos 18 municípios na realização de ações de gestão do trabalho, educação, ciência e tecnologia em saúde.

### **Esporte e Lazer**

- Realização dos Jogos Escolares do Ceará, com a participação de alunos de escolas públicas e privadas, em parceria com as federações das modalidades disputadas, nos 18 municípios da região.

- Realização de eventos pactuados nos núcleos do Programa de Esporte e Lazer da Cidade, nos municípios de Graça, Massapê, Meruoca, Santana do Acaraú e Varjota.

- Realização de eventos abertos do Programa Esporte na Minha Cidade (PELC), nos municípios de Graça, Massapê, Meruoca, Santana do Acaraú e Varjota.

- Concessão de bolsas a crianças, jovens e adultos pelo Programa Ceará Atleta (Bolsa Esporte do Ceará), contemplando os municípios de Forquilha, Massapê, Moraújo e Varjota.

### **Saneamento Básico**

- Realização de 15.966 ações socioambientais, beneficiando 29.505 pessoas.

- Implantação de 85 cisternas, nos municípios de Senador Sá (60) e Sobral (25), beneficiando 340 pessoas.

- Capacitação de 342 beneficiários de cisternas implantadas em Gerenciamento de Recursos Hídricos (GRH).

- Implantação de 30 sistemas de abastecimento de água simplificados, nos municípios de Massapê, Meruoca, Sobral, Senador Sá, Moraújo, Cariré, Pires Ferreira, Coreaú e Pacujá.

- Implantação de três projetos de sistemas de abastecimento de água e esgotamento sanitário simplificado, nos municípios de Forquilha (1) e Sobral (2).

- Implantação de sete sistemas de abastecimentos de água, nos municípios de Graça (1), Groaíras (2), Pires Ferreira (2) e Sobral (2), atendendo cerca de 184 famílias.

- Perfuração de três poços tubulares para atendimento de sistemas de abastecimento de água em Sobral.

- Prestação de assistência técnica e extensão rural a 2.955 produtores rurais, na captação e armazenamento da água no período das chuvas, nos municípios de Alcântaras (332), Coreaú (101), Forquilha (104), Frecheirinha (108), Graça (100), Groaíras (212), Massapê (101), Meruoca (166), Moraújo (200), Mucambo (207), Pacujá (100), Pires Ferreira (200), Reriutaba (143), Santana do Acaraú (396), Senador Sá (101) e Sobral (4.242).

- Prestação de assistência técnica e extensão rural a 3.631 agricultores familiares, orientados no fortalecimento da convivência com o semiárido, com a integração de práticas agroecológicas, nos municípios de Alcântaras (308), Cariré (231), Coreaú (205), Forquilha (108), Frecheirinha (129), Graça (110), Groaíras (225), Massapê (3), Moraújo (200), Mucambo (217), Pacujá (150), Pires Ferreira (287), Reriutaba (156), Santana do Acaraú (403), Senador Sá (202), Sobral (486) e Varjota (211).

### CEARÁ PACÍFICO

As ações governamentais realizadas no âmbito deste eixo, no primeiro ano do PPA (2016), representaram um volume de recursos orçamentários da ordem de **R\$ 24,92 milhões**, sendo as principais:

#### Segurança Pública

- Reforma e estruturação da Delegacia de Sobral, com aquisição de equipamentos diversos e instalação de Circuito Fechado de TV.
- Implantação de uma Unidade Integrada de Segurança (Uniseg) em Sobral.
- Reforço da estrutura policial militar de Sobral, com aquisição de pistolas .40, coletes balísticos nível III, Terminal Móvel de Dados (TMDs) para viaturas e de nove motocicletas de 249cc.
- Apreensão de 519 armas e 164,93 kg de drogas (cocaína, crack e maconha), em decorrência de ações policiais.
- Realização do Programa Educacional de Resistência às Drogas (Proerd), coordenado pela Polícia Militar do Ceará, nas escolas dos municípios de Cariré, Frecheirinha, Graça, Reriutaba, Sobral e Varjota.

#### Justiça e Cidadania

- Capacitação de 77 profissionais do Sistema Prisional.
- Matrícula de 340 pessoas presas em escolas nas unidades prisionais, nos municípios de Massapê (38) e Sobral (302).
- Inscrição de 230 pessoas presas nas Unidades Prisionais da Região no Enem PPL.
- Inscrição de 157 pessoas presas nas Unidades Prisionais da Região no Enceja PPL.

#### Política sobre Drogas

- Realização de ações socioeducativas para a prevenção ao uso de drogas lícitas e ilícitas para crianças, jovens e adolescentes de três Escolas de Ensino Fundamental e de Ensino Médio, beneficiando 8.175 pessoas no município de Massapê e Sobral.
- Implantação de ações de prevenção e tratamento ao uso abusivo de álcool e outras drogas no Centro de Referência de Assistência Social (CRAS) de Sobral, beneficiando 68 pessoas.

- Capacitação de 30 profissionais ligados às áreas de saúde, educação e assistência social sobre a temática Política sobre Drogas, com ênfase na prevenção ao uso abusivo de álcool e outras drogas e na valorização da vida, no município de Sobral.

- Realização de uma gincana artístico-cultural, envolvendo diferentes expressões artísticas – incluindo premiações a partir da leitura da realidade, com sinalizações de perspectivas de futuro saudáveis para indivíduos, família e comunidades – em uma escola do Ensino Médio da rede pública, com a participação efetiva de alunos, pais, profissionais da educação e pessoas das comunidades do entorno das escolas, além da realização de uma exposição/passeata nas comunidades no município de Sobral.

- Encaminhamento de 253 usuários de substâncias psicoativas para o sistema de acolhimento e cuidado da dependência química em uma Comunidade Terapêutica, com uma média de seis meses de tratamento, no município de Sobral.

- Capacitação social e profissional de 53 pessoas em situação de acolhimento e cuidado nas comunidades terapêuticas, visando à inserção profissional no mercado de trabalho, no município de Sobral.

- Realização de sete encontros/eventos, com a participação de 178 pessoas, com o objetivo de disseminar a política sobre drogas, orientando prefeituras e sociedade civil na implementação de políticas locais e na implantação de Conselhos Municipais de Políticas sobre Drogas (Compods) no município de Coreaú, Alcântara, Massapê, Moraújo, Meruoca, Sobral e Santana do Acaraú.

- Participação de unidade móvel em dois eventos para atendimentos diversos, contemplando 600 pessoas no município de Sobral.

- Realização de uma palestra para profissionais de diversas instituições sobre a temática Política sobre Drogas, com a participação de 200 pessoas no município de Sobral.





## PERFIL DO PARTICIPANTE

### I. Idade

- < 18 anos  
 18 < >29  
 30 < > 45  
 46 < > 60  
 60 >

### II. Identidade de gênero

- Mulher CIS  
 Homem CIS  
 Mulher Trans  
 Homem Trans  
 Travesti  
 Intersexo  
 Outros

### III. Pertença Étnico-racial • Raça

- Branca  
 Preta  
 Parda  
 Amarela  
 Indígena

### IV. Pertença Étnico-racial • Grupo étnico

- Indígenas  
 Quilombolas  
 Ciganos  
 Povos de Terreiro

### V. Formação Educacional

- Ensino Fundamental incompleto (1º grau)  
 Ensino Fundamental completo (1º grau)  
 Ensino Médio incompleto (2º grau)  
 Ensino Médio completo (2º grau)  
 Ensino Superior incompleto  
 Ensino Superior completo

### VI. Você possui algum curso de Pós-graduação?

- Sim. Qual?  
 Especialização  
 Mestrado  
 Doutorado  
 Pós-doutorado  
 Não.

### VII. Qual entidade ou categoria profissional você está representando nesta oficina? (Marque apenas uma opção).

- Sociedade Civil. Qual?  
 \_\_\_\_\_  
 Governo/entidade governamental. Qual?  
 \_\_\_\_\_  
 Segmento produtivo/empresa. Qual?  
 \_\_\_\_\_

### VIII. Você participa de algum colegiado de participação cidadã?

- Sim. Qual?  
 \_\_\_\_\_  
 Não.

### IX. Você participou da oficina regional de monitoramento do PPA em 2017?

- Sim.  
 Não.





# AVALIAÇÃO DO EVENTO

**I. Como avalia o processo de divulgação?**

- Ótimo
- Bom
- Regular
- Ruim
- Péssimo
- Não sei

**II. Como avalia a metodologia de trabalho da oficina?**

- Ótima
- Boa
- Regular
- Ruim
- Péssima
- Não sei

**III. O tempo para as atividades foi adequado?**

- Sim
- Parcialmente
- Não
- Não sei

**IV. O local e a infraestrutura foram adequados para o bom desenvolvimento da oficina?**

- Sim
- Parcialmente
- Não
- Não sei

**V. Como avalia a alimentação fornecida durante o evento?**

- Ótima
- Boa
- Regular
- Ruim
- Péssima
- Não sei

**VI. Como avalia a atuação dos facilitadores da oficina?**

- Ótima
- Boa
- Regular
- Ruim
- Péssima
- Não sei

**VII. Como avalia a participação dos demais participantes?**

- Ótima
- Boa
- Regular
- Ruim
- Péssima
- Não sei

**VIII. Como avalia a sua participação na oficina?**

- Ótima
- Boa
- Regular
- Ruim
- Péssima
- Não sei

**IX. O evento atendeu às suas expectativas?**

- Sim
- Parcialmente
- Não
- Não sei

**X. Você voltaria a participar de uma oficina do PPA no ano que vem?**

- Sim
- Talvez
- Não
- Não sei

**XI. Como você ficou sabendo das oficinas do PPA?**

- Rádio
- Facebook
- E-mail
- Whatsapp
- Amigos
- Outro. Qual?

**Sugestões, reclamações ou ideias para a melhoria do evento.**















**GOVERNO DO  
ESTADO DO CEARÁ**  
*Secretaria do Planejamento e Gestão*