

**Planejamento
Participativo e
Regionalizado**
OFICINAS PPA



GOVERNO DO
ESTADO DO CEARÁ
Secretaria do Planejamento e Gestão

**Caderno Regional
Sertão dos Crateús**



GOVERNADOR

Camilo Sobreira de Santana

VICE-GOVERNADORA

Maria Izolda Cela de Arruda Coelho

Gabinete do Governador	José Élcio Batista
Gabinete da Vice-Governadora	Fernando Antônio Costa de Oliveira
Casa Civil	José Nelson Martins de Sousa
Procuradoria-Geral do Estado	Juvêncio Vasconcelos Viana
Controladoria e Ouvidoria-Geral do Estado	José Flávio Barbosa Jucá de Araújo
Conselho Estadual de Educação	José Linhares Ponte
Secretaria da Agricultura, Pesca e Aquicultura	Euvaldo Bringel Olinda
Secretaria das Cidades	Paulo Henrique Ellery Lustosa da Costa
Secretaria da Ciência, Tecnologia e Educação Superior	Nágyla Maria Galdino Drumond
Secretaria da Cultura	Fabiano dos Santos
Secretaria do Desenvolvimento Agrário	Francisco de Assis Diniz
Secretaria do Desenvolvimento Econômico	Cesar Augusto Ribeiro
Secretaria da Educação	Rogers Vasconcelos Mendes
Secretaria Especial de Política sobre Drogas	Francisco Williams Cabral Filho
Secretaria do Esporte	José Euler de Oliveira Barbosa
Secretaria da Fazenda	João Marcos Maia
Secretaria da Infraestrutura	Lúcio Ferreira Gomes
Secretaria da Justiça e Cidadania	Maria do Perpétuo Socorro França Pinto
Secretaria do Meio Ambiente	Artur José Vieira Bruno
Secretaria do Planejamento e Gestão	Francisco de Queiroz Maia Júnior
Secretaria dos Recursos Hídricos	Francisco José Coelho Teixeira
Secretaria da Saúde	Henrique Jorge Javi de Sousa
Secretaria da Segurança Pública e Defesa Social	André Santos Costa
Secretaria do Trabalho e Desenvolvimento Social	Francisco José Pontes Ibiapina
Secretaria do Turismo	Arialdo de Mello Pinho
Controladoria Geral de Disciplina dos Órgãos de Segurança Pública e Sistema Penitenciário	Rodrigo Bona Carneiro (respondendo)



GOVERNO DO ESTADO DO CEARÁ

Secretaria do Planejamento e Gestão

Secretário

Francisco de Queiroz Maia Júnior

Secretário-Adjunto

Antônio Sérgio Montenegro Cavalcante

Secretário-Executivo

Júlio Cavalcante Neto

Coordenadoria de Planejamento, Orçamento e Gestão

Raimundo Avilton Meneses Júnior
Régis Meireles Benevides

EQUIPE TÉCNICA DE ELABORAÇÃO

SEPLAG

Coordenação

Raimundo Avilton Meneses Júnior

Orientação

Lara Maria Silva Costa

Elaboração e Assessoramento

Eveline Maria Cordeiro Brandão
Francisca Maria Souza Moreira
Francisco Menezes de Freitas
José Wagner Alves Fernandes

Maria Lúcia Holanda Gurjão
Renata Maria Jurema Pontes Viana
Sandra Maria Braga
Virgínia Dantas Teixeira

Colaboração

Bruno Martins Rizardi
Clarisse de Almeida Cordeiro Nogueira
Débora de Freitas Viégas
Edgard Lombardi Campos
Fernando Antunes S. Salvador Lopes
Giulia Cruz Corrêa
Ícaro Correa Gondim Faria
Isabelly Campos Egot

João Ricardo dos Santos Gonçalves
Juliana Brito Santana Leal
Maria Eduarda Lacerda Couto
Mariana Braga Teixeira
Natalia Geraldine Sabat
Nathalia Cardoso Laquini
Rebeca dos Santos Freitas
Thiago Teixeira de Castro Piovan

Ipece

Cleyber Nascimento de Medeiros
Fátima Juvenal de Sousa
Kathiuscia Alves de Lima
Jader Ribeiro de Lima

APRESENTAÇÃO

Após o decurso de dois anos de vigência do Plano Plurianual (PPA) 2016-2019, faz-se necessária a avaliação do referido instrumento de planejamento governamental, como previsto na lei nº 15.929/2015, lei do PPA 2016-2019.

O processo de avaliação objetiva verificar o desempenho da ação governamental no primeiro biênio do PPA (2016-2017), frente aos desafios enfrentados e à mudança constante e cada vez mais veloz dos cenários, interno e externo.

Para tanto, o Governo promoverá uma série de atividades durante os próximos meses e uma das mais importantes é a promoção da avaliação participativa e regionalizada das realizações governamentais a fim de obter a percepção da sociedade acerca da implementação das diversas políticas públicas, organizadas no Plano.

O presente documento, elaborado com o propósito de estimular uma reflexão mais estratégica sobre a Região de Planejamento do Sertão dos Cariri e promover uma discussão mais qualificada acerca das condicionantes para seu desenvolvimento, está estruturado, além desta apresentação e da introdução, que aborda os aspectos pertinentes à avaliação do PPA, nos seguintes tópicos:

I. **Perfil Socioeconômico da Região**, extraído do livro “Panorama Socioeconômico das Regiões de Planejamento do Estado do Ceará”, que aborda aspectos territoriais, demográficos, sociais, econômicos e de infraestrutura da região; e

II. **Principais Realizações Governamentais na Região – 2016/2017**, que explicita as principais realizações do Governo na região, nos dois primeiros anos de vigência do PPA, organizadas por Eixo Governamental de Articulação Intersetorial e Tema Estratégico do PPA 2016-2019.






SUMÁRIO

APRESENTAÇÃO	4
INTRODUÇÃO	10
PERFIL SOCIOECONÔMICO DA REGIÃO	12
CARACTERÍSTICAS TERRITORIAIS	13
ASPECTOS DEMOGRÁFICOS	14
INDICADORES SOCIAIS E ECONÔMICOS	18
Educação	18
Saúde	19
Segurança Pública	22
Saneamento	23
Energia Elétrica	24
Emprego e Renda	25
Produto Interno Bruto	26
PRINCIPAIS REALIZAÇÕES DO GOVERNO NA REGIÃO - 2016/2017	27
CEARÁ DA GESTÃO DEMOCRÁTICA POR RESULTADOS	27
Planejamento e Gestão	27
Transparência, Controle e Participação Social	27
CEARÁ ACOLHEDOR	28
Assistência Social	28
Habitação	30
Inclusão Social e Direitos Humanos	30
Segurança Alimentar e Nutricional	32

CEARÁ DE OPORTUNIDADES	33
Agricultura Familiar e Agronegócio	33
Infraestrutura e Mobilidade	34
Trabalho e Renda	35
Empreendedorismo	36
Pesca e Aquicultura	36
Requalificação Urbana	36
CEARÁ SUSTENTÁVEL	37
Recursos Hídricos	37
Meio Ambiente	38
Energias	38
CEARÁ DO CONHECIMENTO	39
Educação Básica	39
Educação Profissional	42
Educação Superior	43
Ciência, Tecnologia e Inovação	43
Cultura	44
CEARÁ SAUDÁVEL	44
Saúde	44
Esporte e Lazer	47
Saneamento Básico	47
CEARÁ PACÍFICO	48
Segurança Pública	48
Justiça e Cidadania	48
Política sobre Drogas	49



INTRODUÇÃO

O Plano Plurianual (PPA) é o instrumento de planejamento governamental que estabelece, de forma regionalizada, as diretrizes, objetivos e metas da Administração Pública do Estado do Ceará, conforme disposto no artigo 165 da Constituição Federal de 1988 e no artigo 203 da Constituição Estadual de 1989.

É o instrumento de planejamento que orienta as escolhas das políticas públicas do Estado, adotando as seguintes premissas:

I. **Gestão pública para resultados:** execução de políticas e programas que privilegiem o foco em resultados, em detrimento da ótica centrada exclusivamente no gasto, priorizando ações e contemplando o senso distributivo na alocação dos recursos;

II. **Participação cidadã:** promoção da interação entre o Estado e o cidadão, com vistas à efetividade das políticas públicas, em um processo de planejamento participativo que extrapola as propostas de campanha;

III. **Promoção do desenvolvimento territorial:** equilibrando a dimensão territorial, superando os desafios e potencializando oportunidades regionais; e

IV. **Intersetorialidade:** implementação de políticas públicas articuladas, centradas em territórios, trazendo ganhos para a população, para a organização logística das ações definidas, superando a fragmentação das políticas públicas.

Como parte do Ciclo da Gestão Estratégica, na ótica da Gestão para Resultados (figura 1), o monitoramento e a avaliação da execução das políticas propostas devem ocorrer continuamente e corrigir, sempre que necessário, os rumos daquilo que foi planejado.



Figura 1 – Ciclo da Gestão Estratégica

Decorridos os primeiros anos de vigência do atual PPA, é preciso promover a verificação do desempenho do Governo, tendo como base a execução do que havia sido planejado, tanto no tocante aos resultados esperados, quanto à oferta de bens e serviços.

A Avaliação do Plano Plurianual é prevista na legislação pertinente (lei 15.929/2015), mais especificamente na Seção 3 (Do Monitoramento e da Avaliação), do Capítulo IV (da Gestão do Plano), quando diz que:

Art. 13 O Poder Executivo realizará avaliações sistemáticas do Plano, com a utilização de sistemas informatizados, disponibilizando seus resultados para consulta ampla dos órgãos de controle e da sociedade.

Parágrafo único. O Relatório de Avaliação de que trata o *caput* consistirá:

I – de avaliação do comportamento e evolução das variáveis macroeconômicas que fundamentaram a elaboração do Plano;

II – de avaliação do desempenho dos eixos e temas estratégicos, tendo como base seus resultados e indicadores;

III – da avaliação dos principais programas finalísticos, considerando o cumprimento das metas dos produtos das iniciativas que contribuíram para o alcance dos resultados alcançados;

IV – de demonstrativo da execução orçamentária acumulada, conforme os períodos de que trata o *caput* deste artigo, de forma regionalizada, por Eixo, Tema Estratégico e Programas Finalísticos; e

V – de **avaliação da sociedade acerca da ação do Governo expressa no Plano** (grifo nosso).

O PPA, como mencionado anteriormente, adota a Participação Cidadã como uma premissa para orientação na escolha das políticas públicas do Estado. Assim sendo, o processo participativo esteve presente na elaboração do plano e permanece durante todo o seu ciclo de gestão, incluindo, desta forma, o processo de coleta da **avaliação da sociedade acerca da ação do Governo expressa no Plano**.

Como parte desse processo, serão realizadas oficinas de avaliação participativa e regionalizada do PPA nas 14 regiões de planejamento estabelecidas pela lei complementar nº 154/2015.

O resultado de tais oficinas de avaliação participativa regionalizada comporão um capítulo do mencionado Relatório de Avaliação a ser encaminhado para a Assembleia Legislativa e disponibilizado para consulta pública, no site da Seplag, de modo a promover a ampliação do controle social.

PERFIL SOCIOECONÔMICO DA REGIÃO

O Instituto de Pesquisa e Estratégia Econômica do Ceará (Ipece) realizou um trabalho inédito ao elaborar uma publicação para a Sociedade e o Governo chamado “Panorama Socioeconômico das Regiões de Planejamento do Estado do Ceará”, que reúne um conjunto de informações relativas às principais características geográficas, demográficas e socioeconômicas das regiões de planejamento do Ceará, criadas pela lei complementar 154, de 20 de outubro de 2015.

A partir deste trabalho, que aborda, de forma ampla, aspectos territoriais, demográficos, sociais, econômicos e de infraestrutura para cada uma das 14 regiões de planejamento, apresentamos os principais indicadores que caracterizam o perfil socioeconômico da Região do Sertão dos Crateús.



CARACTERÍSTICAS TERRITORIAIS

Área e ano de criação, segundo os municípios da Região.

Região de Planejamento	Área (km ²)	Ano de Criação do Município
Sertão dos Crateús	20.594,40	-
Ararendá	344,13	1990
Catunda	790,71	1990
Crateús	2.985,14	1880
Hidrolândia	966,85	1957
Independência	3.218,68	1933
Ipaporanga	702,14	1987
Ipueiras	1.477,41	1883
Monsenhor Tabosa	886,14	1951
Nova Russas	742,77	1922
Novo Oriente	949,39	1957
Poranga	1.309,26	1957
Santa Quitéria	4.260,48	1856
Tamboril	1.961,31	1854

Fonte: Instituto Brasileiro de Geografia e Estatística (IBGE)/Instituto de Pesquisa e Estratégia Econômica do Ceará (Ipece).

ASPECTOS DEMOGRÁFICOS

População Total – 2000/2010.

Região de Planejamento	População				Crescimento Relativo (%)
	2000		2010		
	Nº	% de participação	Nº	% de participação	
Sertão dos Crateús	334.502	100,00	342.696	100,00	2,45
Ararendá	10.008	2,99	10.491	3,06	4,83
Catunda	9.286	2,78	9.952	2,90	7,17
Crateús	70.898	21,20	72.812	21,25	2,70
Hidrolândia	17.687	5,29	19.325	5,64	9,26
Independência	25.262	7,55	25.573	7,46	1,23
Ipaporanga	11.247	3,36	11.343	3,31	0,85
Ipueiras	38.219	11,43	37.862	11,05	-0,93
Monsenhor Tabosa	16.344	4,89	16.705	4,87	2,21
Nova Russas	29.347	8,77	30.965	9,04	5,51
Novo Oriente	26.119	7,81	27.453	8,01	5,11
Poranga	11.737	3,51	12.001	3,50	2,25
Santa Quitéria	42.375	12,67	42.763	12,48	0,92
Tamboril	25.973	7,76	25.451	7,43	-2,01

Fonte: Instituto Brasileiro de Geografia e Estatística (IBGE)/Instituto de Pesquisa e Estratégia Econômica do Ceará (Ipece).

População Urbana e Rural – 2000/2010.

Região de Planejamento	População					
	Urbana			Rural		
	2000	2010	Crescimento Relativo(%)	2000	2010	Crescimento Relativo(%)
Sertão dos Crateús	174.324	199.062	14,19	160.178	143.634	-10,33
Ararendá	4.075	4.906	20,39	5.933	5.585	-5,87
Catunda	4.068	5.395	32,62	5.218	4.557	-12,67
Crateús	47.549	52.644	10,72	23.349	20.168	-13,62
Hidrolândia	9.122	11.054	21,18	8.565	8.271	-3,43
Independência	10.265	11.473	11,77	14.997	14.100	-5,98
Ipaporanga	3.203	4.136	29,13	8.044	7.207	-10,41
Ipueiras	15.775	18.358	16,37	22.444	19.504	-13,10
Monsenhor Tabosa	7.823	9.362	19,67	8.521	7.343	-13,82
Nova Russas	20.844	23.244	11,51	8.503	7.721	-9,20
Novo Oriente	12.709	14.230	11,97	13.410	13.223	-1,39
Poranga	7.135	7.798	9,29	4.602	4.203	-8,67

Caderno Regional Sertão dos Crateús

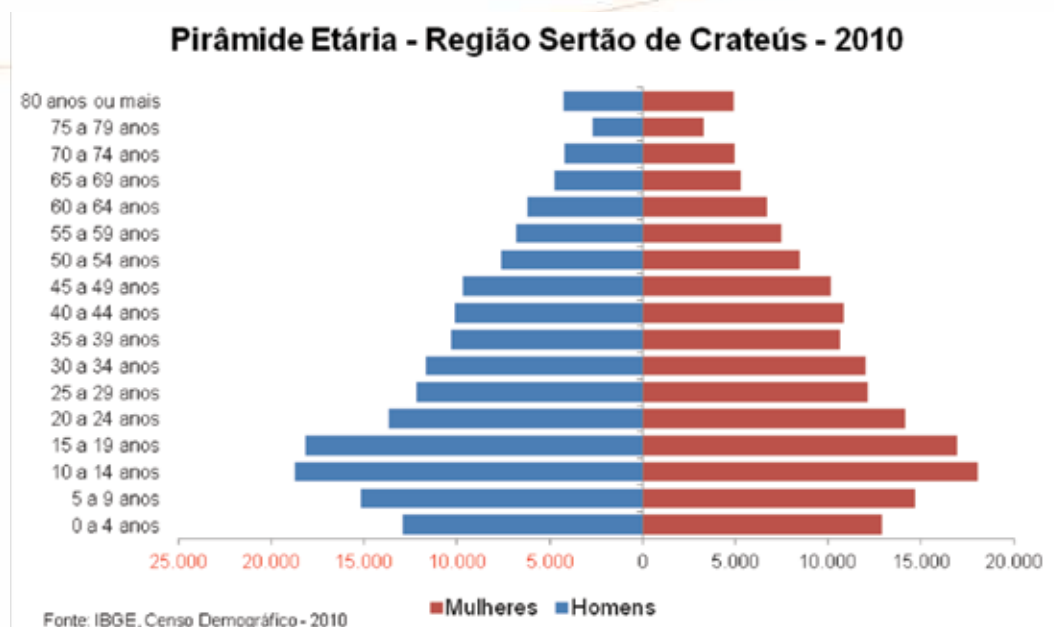
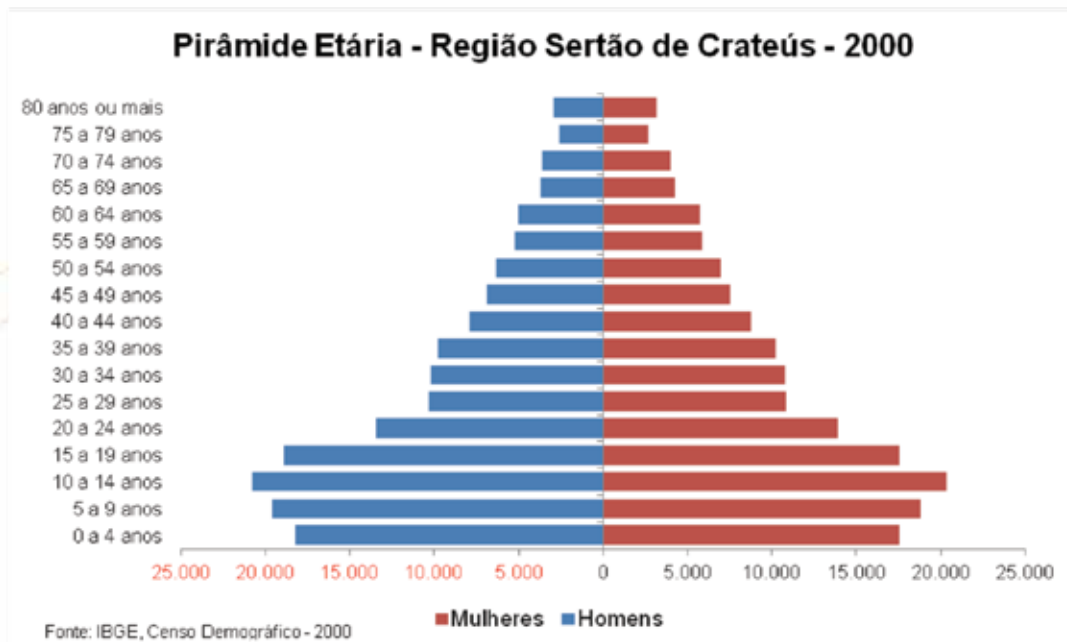
Santa Quitéria	19.355	22.260	15,01	23.020	20.503	-10,93
Tamboril	12.401	14.202	14,52	13.572	11.249	-17,12

Fonte: Instituto Brasileiro de Geografia e Estatística (IBGE).

Grandes grupos etários, segundo os municípios da Região – 2010.

Região de Planejamento	População etária – 2010					
	(0 a 14 anos)		(15 a 64 anos)		(+ de 64 anos)	
	Nº	%	Nº	%	Nº	%
Sertão dos Crateús	92.372	26,95	215.952	63,02	34.372	10,03
Ararendá	2.823	26,91	6.513	62,08	1.155	11,01
Catunda	2.836	28,50	6.150	61,80	966	9,71
Crateús	18.153	24,93	47.360	65,04	7.299	10,02
Hidrolândia	5.344	27,65	11.856	61,35	2.125	11,00
Independência	6.439	25,18	16.418	64,20	2.716	10,62
Ipaporanga	3.121	27,51	6.897	60,80	1.325	11,68
Ipueiras	11.175	29,52	23.004	60,76	3.683	9,73
Monsenhor Tabosa	4.658	27,88	10.422	62,39	1.625	9,73
Nova Russas	8.143	26,30	19.500	62,97	3.322	10,73
Novo Oriente	7.337	26,73	17.593	64,08	2.523	9,19
Poranga	3.522	29,35	7.333	61,10	1.146	9,55
Santa Quitéria	11.769	27,52	27.090	63,35	3.904	9,13
Tamboril	7.052	27,71	15.816	62,14	2.583	10,15

Fonte: Instituto Brasileiro de Geografia e Estatística (IBGE).



Estimativa da população, segundo os municípios da Região – 2017.

Região de Planejamento	Estimativa da População	% de Participação
Sertão dos Crateús	349.745	100,00
Ararendá	10.823	3,09
Catunda	10.365	2,96
Crateús	74.426	21,28
Hidrolândia	20.215	5,78
Independência	25.967	7,42
Ipaporanga	11.499	3,29
Ipueiras	37.896	10,84
Monsenhor Tabosa	17.038	4,87
Nova Russas	32.035	9,16
Novo Oriente	28.353	8,11
Poranga	12.243	3,50
Santa Quitéria	43.360	12,40
Tamboril	25.525	7,30

Fonte: Instituto Brasileiro de Geografia e Estatística (IBGE).

Indicadores demográficos, segundo os municípios da Região – 2011/2017.

Região de Planejamento	Densidade Demográfica (hab./km ²)		Taxa média geométrica de crescimento anual da população (%) (2011/2017)
	2011	2017	
Sertão dos Crateús	16,67	16,98	0,31
Ararendá	30,59	31,45	0,46
Catunda	12,65	13,11	0,59
Crateús	24,44	24,93	0,33
Hidrolândia	20,10	20,91	0,66
Independência	7,95	8,07	0,24
Ipaporanga	16,16	16,38	0,22
Ipueiras	25,59	25,65	0,04
Monsenhor Tabosa	18,88	19,23	0,30
Nova Russas	41,86	43,13	0,50
Novo Oriente	29,02	29,86	0,48
Poranga	9,18	9,35	0,31
Santa Quitéria	10,04	10,18	0,22
Tamboril	12,96	13,01	0,07

Fonte: Instituto Brasileiro de Geografia e Estatística (IBGE).

INDICADORES SOCIAIS E ECONÔMICOS

Educação

Indicadores educacionais no Ensino Fundamental, segundo os municípios da Região – 2011/2016.

Região de Planejamento	Indicadores Educacionais					
	Taxa de escolarização líquida (%)		Taxa de distorção idade/série (%)		Nº de alunos/Nº de salas de aula utilizadas	
	2011	2016	2011	2016	2011	2016
Sertão dos Crateús	90,19	91,96	21,17	12,44	25,58	23,28
Ararendá	97,24	89,16	22,97	10,81	28,14	23,39
Catunda	84,33	100,00	18,12	1,75	16,67	19,31
Crateús	93,41	89,55	10,84	13,95	26,89	23,26
Hidrolândia	85,67	97,15	10,94	7,60	23,85	23,83
Independência	91,75	83,79	27,12	4,15	20,21	18,48
Ipaporanga	87,77	86,35	30,68	5,44	30,72	26,14
Ipueiras	89,26	89,44	23,59	24,46	36,50	32,33
Monsenhor Tabosa	89,17	83,21	11,58	22,43	19,07	11,22
Nova Russas	87,26	91,24	23,02	13,57	21,71	23,64
Novo Oriente	85,92	86,14	18,92	4,57	33,35	30,96
Poranga	91,78	85,38	25,34	12,34	23,17	30,82
Santa Quitéria	91,82	91,48	21,17	7,32	25,85	28,07
Tamboril	91,42	85,97	22,97	14,06	25,20	22,33

Fonte: Secretaria da Educação (SEDUC).

Indicadores educacionais no Ensino Médio, segundo os municípios da Região – 2011/2016.

Região de Planejamento	Indicadores Educacionais					
	Taxa de escolarização líquida (%)		Taxa de distorção idade/série (%)		Nº de alunos/Nº de salas de aula utilizadas	
	2011	2016	2011	2016	2011	2016
Sertão dos Crateús	48,49	54,62	23,80	22,41	35,21	27,09
Ararendá	51,19	50,12	22,59	27,31	48,70	54,00
Catunda	57,70	49,14	16,82	20,06	180,33	54,83
Crateús	51,73	39,88	22,88	24,05	21,54	24,12
Hidrolândia	42,61	51,47	27,31	16,81	53,47	38,81
Independência	57,37	51,85	20,47	15,95	41,45	27,93
Ipaporanga	58,01	65,17	12,80	25,84	97,67	79,33
Ipueiras	38,90	50,21	25,57	22,51	67,46	42,27
Monsenhor Tabosa	51,08	40,59	28,54	27,36	18,36	6,53
Nova Russas	47,55	42,93	33,46	30,54	36,07	33,11
Novo Oriente	48,56	51,24	14,27	12,65	99,15	56,50

Poranga	45,07	50,21	20,84	26,87	20,39	21,78
Santa Quitéria	49,58	53,20	22,07	17,32	31,71	25,22
Tamboril	42,02	54,34	31,54	27,73	66,42	53,50

Fonte: Secretaria da Educação (SEDUC).

Saúde

Profissionais de saúde, ligados ao Sistema Único de Saúde (SUS), segundo a Região – 2011/2016.

Região de Planejamento	Profissionais de Saúde ligados ao SUS				Crescimento Nominal (%) (2011/2016)
	2011		2016		
	Nº	%	Nº	%	
Total	2.201	100,00	2.558	100,00	16,22
Médicos	214	9,72	279	10,91	30,37
Dentistas	96	4,36	106	4,14	10,42
Enfermeiros	166	7,54	276	10,79	66,27
Outros profissionais de saúde/nível superior	143	6,50	205	8,01	43,36
Agentes comunitários de saúde	883	40,12	907	35,46	2,72
Auxiliares, técnicos e outros	699	31,76	785	30,69	12,30

Fonte: Secretaria da Saúde do Estado do Ceará (SESA).

Nota: Profissionais de saúde cadastrados em unidades de entidades públicas e privadas.

Unidades, leitos e profissionais de saúde por mil habitantes, segundo os municípios da Região – 2011/2016.

Região de Planejamento	Indicadores de Saúde					
	Unidades de saúde (por mil hab.)		Leitos (por mil hab.)		Profissionais de saúde (por mil hab.)	
	2011	2016	2011	2016	2011	2016
Sertão dos Crateús	0,52	0,57	1,50	1,30	6,41	7,31
Ararendá	0,57	0,65	1,52	1,66	6,08	10,26
Catunda	0,60	0,77	2,30	2,22	6,30	6,85
Crateús	0,44	0,51	2,29	1,61	7,43	8,85
Hidrolândia	0,41	0,45	1,08	1,04	7,05	6,18
Independência	0,66	0,81	0,74	0,73	6,33	5,66
Ipaporanga	0,88	0,87	1,59	1,57	7,58	9,74

Caderno Regional Sertão dos Crateús

Ipueiras	0,42	0,40	1,40	1,06	5,40	6,17
Monsenhor Tabosa	0,66	0,82	1,49	1,47	5,44	8,80
Nova Russas	0,45	0,47	1,38	1,34	5,79	6,62
Novo Oriente	0,51	0,60	0,73	0,71	5,52	5,64
Poranga	0,67	0,74	1,75	1,72	6,49	8,58
Santa Quitéria	0,47	0,42	1,15	1,13	5,68	6,23
Tamboril	0,59	0,67	1,61	1,53	7,83	7,91

Fonte: Secretaria da Saúde do Estado do Ceará (SESA).

Médicos, enfermeiros e dentistas por mil habitantes, segundo os municípios da Região – 2011/2016.

Região de Planejamento	Indicadores de Saúde					
	Médicos (por mil hab.)		Enfermeiros (por mil hab.)		Dentistas (por mil hab.)	
	2011	2016	2011	2016	2011	2016
Sertão dos Crateús	0,62	0,80	0,48	0,79	0,28	0,30
Ararendá	0,76	1,57	0,57	1,11	0,47	0,65
Catunda	1,00	0,96	0,40	0,87	0,30	0,10
Crateús	0,63	1,06	0,58	0,94	0,29	0,35
Hidrolândia	0,77	0,54	0,57	0,64	0,15	0,15
Independência	1,09	0,77	0,39	0,62	0,20	0,15
Ipaporanga	0,62	1,22	0,70	1,13	0,35	0,26
Ipueiras	0,40	0,47	0,42	0,63	0,21	0,24
Monsenhor Tabosa	0,48	0,88	0,48	1,06	0,24	0,47
Nova Russas	0,64	0,78	0,10	0,56	0,35	0,50
Novo Oriente	0,25	0,28	0,44	0,71	0,15	0,11
Poranga	0,33	0,90	0,58	0,74	0,25	0,49
Santa Quitéria	0,72	0,48	0,49	0,74	0,28	0,25
Tamboril	0,59	1,18	0,71	0,86	0,51	0,35

Fonte: Secretaria da Saúde do Estado do Ceará (SESA).

Taxa de mortalidade infantil e taxa de internação por AVC acima de 40 anos, segundo os municípios da Região – 2011/2016.

Região de Planejamento	Indicadores de Saúde			
	Taxa de Mortalidade Infantil por mil nascidos vivos		Taxa de internação por AVC acima de 40 anos por dez mil hab.	
	2011	2016	2011	2016
Sertão dos Crateús	14,77	19,65	30,07	17,49
Ararendá	...	34,48	10,70	5,07
Catunda	9,43	38,96	17,53	11,10
Crateús	15,15	22,08	27,52	19,38
Hidrolândia	9,39	16,76	20,24	21,86
Independência	9,38	11,72	22,86	8,33
Ipaporanga	12,05	14,29	7,11	22,92
Ipueiras	24,52	22,08	42,98	24,42
Monsenhor Tabosa	14,22	29,29	29,92	28,55
Nova Russas	11,90	8,55	43,30	16,36
Novo Oriente	16,53	16,53	29,68	18,80
Poranga	34,25	11,30	31,17	14,83
Santa Quitéria	15,73	24,14	30,05	8,13
Tamboril	6,12	18,12	41,77	22,29

Fonte: Secretaria da Saúde do Estado do Ceará (SESA). Nota: AVC - Acidente Vascular Cerebral.

Casos confirmados das doenças de notificação compulsória, segundo a Região – 2011/2016.

Discriminação	Casos confirmados das doenças de notificação compulsória		
	2011	2016	Crescimento nominal (%) (2011/2016)
AIDS	16	19	18,75
Dengue	3.063	2.057	-32,84
Febre tifoide	-	-	-
Hanseníase	68	38	-44,12
Hepatite viral	5	13	160,00
Leishmaniose tegumentar	11	8	-27,27
Leishmaniose Visceral	40	19	-52,50
Leptospirose	3	-	-
Meningite	12	-	-
Raiva	-	-	-
Tétano acidental	1	-	-
Tuberculose	156	92	-41,03
Chikungunya	-	3.217	-
Zika	-	20	-

Fonte: Secretaria da Saúde do Estado do Ceará (SESA).

Segurança Pública

Taxa de Crimes Violentos (CVLI e CVP) por 100 mil habitantes na Região e Estado – 2011-2016.

Anos	Taxas de Crimes Violentos (%)			
	Letais e intencionais (¹)		Contra o patrimônio (²)	
	Sertão dos Crateús	Ceará	Sertão dos Crateús	Ceará
2011	14,03	32,88	4,38	414,56
2012	15,75	43,33	5,25	577,71
2013	14,06	50,07	37,01	585,68
2014	19,49	50,20	-	-
2015	24,06	45,13	143,49	684,65
2016	18,60	38,01	201,46	810,62

Fonte: Secretaria da Segurança Pública e Defesa Social (SSPDS).

Nota: As informações do ano de 2015 correspondem apenas ao período de Julho a Dezembro.

(1) Crimes Violentos Letais e Intencionais: soma de crimes de homicídio doloso, lesão corporal seguida de morte e roubo seguido de morte (Latrocínio).

(2) Crimes Violentos Contra o Patrimônio: inclui todos os tipos de roubo, exceto latrocínio.

Saneamento

Número de ligações reais, ativas e volume produzido na Região e Estado – 2016.

Discriminação	Número de ligações	
	Sertão dos Crateús	Estado
Ligações Reais	61.494	1.809.105
Ligações Ativas	54.619	1.640.545
Volume produzido (m ³)	6.727.656	350.556.490

Fonte: Companhia de Água e Esgoto do Ceará (CAGECE).

Esgotamento sanitário, segundo os municípios da Região – 2016.

Discriminação	Número de ligações	
	Sertão dos Crateús	Estado
Ligações Reais	13.500	629.089
Ligações Ativas	12.510	571.608

Fonte: Companhia de Água e Esgoto do Ceará (CAGECE).

Energia Elétrica

Consumo de energia elétrica, segundo as classes de consumo na Região – 2011/2016.

Classes de Consumo	Consumo (MWh)		
	2011	2016	Crescimento nominal (%) (2011/2016)
Total	157.150	227.555	100,00
Residencial	74.622	102.506	47,48
Industrial	10.484	6.740	6,67
Comercial	17.163	29.585	10,92
Rural	23.842	47.241	15,17
Público	30.718	41.161	19,55
Próprio	321	322	0,20

Fonte: Companhia Energética do Ceará (COELCE).

Número de consumidores de energia elétrica, segundo as classes de consumidores na Região – 2011/2016.

Classes de Consumidores	Número de Consumidores		
	2011	2016	Crescimento nominal (%) (2011/2016)
Total	118.407	140.936	100,00
Residencial	83.581	87.245	70,59
Industrial	197	184	0,17
Comercial	6.926	8.482	5,85
Rural	25.394	42.301	21,45
Público	2.298	2.703	1,94
Próprio	11	21	0,01

Fonte: Companhia Energética do Ceará (COELCE).

Emprego e Renda

Número de empregos formais, segundo os setores de atividades na Região – 2011/2016.

Classes de consumo	Número de Empregos Formais		
	2011	2016	Crescimento nominal (%) (2011/2016)
Total das Atividades	20.920	21.692	3,69
Agropecuária	10	6	-40,00
Indústria	1.397	1.782	27,56
Construção Civil	360	413	14,72
Comércio	2.708	3.710	37,00
Serviços	16.445	15.781	-4,04

Fonte: Ministério do Trabalho e Emprego (MTE) – RAIS 2011 e 2016.

Comportamento do Emprego Formal, segundo os municípios da Região – 2011/2016.

Região de Planejamento	Admitidos		Desligados		Saldo	
	2011	2016	2011	2016	2011	2016
Sertão dos Crateús	1.775	2.056	1.345	2.226	430	-170
Ararendá	15	6	4	5	11	1
Catunda	48	37	28	10	20	27
Crateús	1.083	778	838	1.279	245	-501
Hidrolândia	63	49	30	49	33	0
Independência	119	184	81	175	38	9
Ipaporanga	15	10	19	20	-4	-10
Ipueiras	139	115	91	109	48	6
Monsenhor Tabosa	49	52	30	21	19	31
Nova Russas	127	180	87	134	40	46
Novo Oriente	43	96	61	80	-18	16
Poranga	8	10	5	1	3	9
Santa Quitéria	2	515	1	321	1	194
Tamboril	64	24	70	22	-6	2

Fonte: Ministério do Trabalho e Emprego (MTE) – CAGED 2011 e 2016.

Produto Interno Bruto

Produto Interno Bruto, segundo os municípios da Região – 2011-2015.

Região de Planejamento	PIB (R\$)					
	2011	2012	2013	2014	2015	Crescimento nominal (%) 2011/2015
Sertão dos Crateús	1.873.660	1.776.670	1.987.669	2.405.440	2.472.618	31,97
Ararendá	44.552	43.566	47.808	57.693	60.504	35,81
Catunda	62.925	49.841	62.428	77.222	75.227	19,55
Crateús	456.132	441.345	479.661	618.322	627.197	37,50
Hidrolândia	98.399	96.253	101.944	114.904	123.976	25,99
Independência	160.383	141.414	159.655	188.708	187.536	16,93
Ipaporanga	51.720	44.816	50.505	69.382	63.724	23,21
Ipueiras	164.891	166.193	187.840	201.862	210.008	27,36
Monsenhor Tabosa	89.662	75.250	83.661	100.418	106.054	18,28
Nova Russas	161.893	175.885	197.935	235.284	246.784	52,44
Novo Oriente	152.331	116.712	136.549	170.447	174.443	14,52
Poranga	43.399	45.736	54.130	62.989	66.543	53,33
Santa Quitéria	261.952	264.124	298.641	352.190	366.537	39,93
Tamboril	125.421	115.534	126.912	156.018	164.086	30,83

Fonte: Instituto Brasileiro de Geografia e Estatística (IBGE)/Instituto de Pesquisa e Estratégia Econômica do Ceará (Ipece).

PIB *per capita*, segundo os municípios da Região – 2011-2015.

Região de Planejamento	PIB <i>per capita</i> (R\$)					
	2011	2012	2013	2014	2015	Crescimento nominal (%) 2011/2015
Sertão dos Crateús	5.458	5.166	5.703	6.895	7.082	29,75
Ararendá	4.231	4.124	4.458	5.367	5.615	32,69
Catunda	6.290	4.958	6.110	7.529	7.308	16,17
Crateús	6.252	6.037	6.473	8.335	8.445	35,07
Hidrolândia	5.062	4.924	5.127	5.754	6.182	22,12
Independência	6.266	5.520	6.153	7.271	7.225	15,31
Ipaporanga	4.556	3.946	4.392	6.033	5.542	21,61
Ipueiras	4.361	4.402	4.923	5.300	5.523	26,65
Monsenhor Tabosa	5.358	4.490	4.926	5.908	6.234	16,34
Nova Russas	5.207	5.636	6.246	7.403	7.743	48,70

Novo Oriente	5.528	4.220	4.864	6.055	6.182	11,82
Poranga	3.610	3.798	4.436	5.157	5.444	50,78
Santa Quitéria	6.121	6.168	6.888	8.123	8.454	38,10
Tamboril	4.933	4.549	4.943	6.086	6.410	29,94

Fonte: Instituto Brasileiro de Geografia e Estatística (IBGE)/Instituto de Pesquisa e Estratégia Econômica do Ceará (Ipece).

PRINCIPAIS REALIZAÇÕES DO GOVERNO NA REGIÃO – 2016/2017

O Governo do Estado do Ceará, no exercício de suas funções, implementa uma série de políticas públicas com o foco prioritário no alcance de resultados para a sociedade.

Nesse processo de implementação, as entidades governamentais promovem a execução física e orçamentária dos recursos disponíveis de forma regionalizada, ressalvados alguns projetos e atividades de custeio que, por contribuírem de forma mais ampla para o desenvolvimento socioeconômico do Estado, impactam mais de uma região e, não tornando possível sua regionalização específica, são registrados na região de planejamento “Estado do Ceará”.

A seguir, são apresentadas as principais realizações governamentais no primeiro biênio de vigência do PPA (2016/2017), organizadas por Eixos Governamentais de Articulação Intersetorial e seus respectivos Temas Estratégicos, as quais foram diretamente regionalizadas no Sertão dos Crateús.

CEARÁ DA GESTÃO DEMOCRÁTICA POR RESULTADOS

As ações governamentais realizadas no âmbito deste eixo, nos dois primeiros anos do PPA (2016/2017), representaram um volume de recursos orçamentários da ordem de **R\$ 0,28 milhão**, sendo as principais:

Planejamento e Gestão

- Capacitação de 13 servidores nos temas Transferência de Recursos por meio de Convênios e Congêneres e Elaboração de Plano Diretor.
- Realização da oficina regional de Monitoramento Participativo do PPA em Crateús.

Transparência, Controle e Participação Social

- Atendimento de 68 demandas de usuários no seu serviço de Ouvidoria nos municípios de Ararendá, Catunda, Crateús, Hidrolândia, Independência, Ipaporanga, Ipueiras, Nova Russas, Novo Oriente, Poranga, Santa Quitéria e Tamboril.

- Realização de fiscalizações com emissão de sete relatórios sobre os serviços de abastecimento de água e esgotamento sanitário nos municípios de Catunda, Monsenhor Tabosa, Tamboril, Ararendá, Crateús, Hidrolândia e Independência.

- Acompanhamento do cumprimento dos Planos Municipais de Saneamento Básico (PMSB) com geração de Relatório de Fiscalização que envolveu ações em 12 municípios com serviços prestados pela Cagece e selecionados por amostragem. Na região Sertão dos Crateús, foram acompanhados os PMSB dos municípios de Crateús, Novo Oriente e Monsenhor Tabosa.

CEARÁ ACOLHEDOR

As ações governamentais realizadas no âmbito deste eixo, nos dois primeiros anos do PPA (2016/2017), representaram um volume de recursos orçamentários da ordem de **R\$ 19,30 milhões**, sendo as principais:

Assistência Social

- Cofinanciamento de um Centro de Referência Especializado de Assistência Social (Creas), no município de Crateús.

- Apoio técnico e monitoramento a oito Creas nos municípios de Crateús, Independência, Ipueiras, Monsenhor Tabosa, Nova Oriente, Nova Russas, Santa Quitéria e Tamboril.

- Realização de seis Encontros Municipais de Ações Estratégicas do Programa de Erradicação do Trabalho Infantil (Aepeti), nos municípios de Crateús, Independência, Ipueiras, Nova Oriente, Nova Russas e Santa Quitéria.

- Atendimento a 287 pessoas em situação de violações de direitos, nos Serviços da Proteção Social Especial de Média Complexidade, no município de Crateús.

- Assessoramento técnico aos municípios de Crateús, Independência, Ipueiras, Monsenhor Tabosa, Novo Oriente, Nova Russas, Santa Quitéria e Tamboril, com monitoramento dos serviços da Proteção Social Especial e orientações às equipes técnicas na execução dos serviços e utilização dos recursos nos Creas.

- Capacitação de 151 profissionais gestores e técnicos dos Creas nos municípios de Crateús, Independência, Ipueiras, Novo Oriente, Nova Russas e Santa Quitéria.

- Elaboração do II Plano Decenal da Assistência Social, período 2016-2026, com a participação dos municípios da região, e entrega de oito planos para os municípios de Catunda, Crateús, Independência, Iporanga, Ipueiras, Monsenhor Tabosa, Nova Russas e Santa Quitéria.

- Realização de oficinas, capacitando 121 pessoas, entre gestores e técnicos de gestão e conselheiros nos seguintes temas: Sistema de Garantia de Direitos e a interface com o Suas; Planos Decenais Municipais; e Gestão orçamentária e financeira do Suas.

- Capacitação de 296 gestores e técnicos no âmbito do Suas.

- Referenciamento de 41.512 famílias nas duas modalidades de Cofinanciamento: Serviço de Proteção e Atendimento Integral à Família (Paif) e de Benefícios Eventuais (BE).

- Cofinanciamento do Serviço de Paif para quatro municípios e de Benefícios Eventuais para os 13 municípios da região.

- Acompanhamento 666 famílias dos municípios de Ararendá, Ipaporanga, Ipueiras, Novo Oriente, Poranga e Tamboril, com foco na redução da pobreza e no desenvolvimento infantil.

- Monitoramento de 20 Centros de Referência de Assistência Social (Cras) para qualificação dos serviços no âmbito da Proteção Social Básica, nos municípios de Ararendá (1), Catunda (1), Crateús (3), Hidrolândia (2), Independência (1), Ipaporanga (1), Ipueiras (2), Monsenhor Tabosa (1), Nova Russas (1), Novo Oriente (1), Poranga (1), Santa Quitéria (3) e Tamboril (2).

- Apoio à gestão do Programa Bolsa Família nos 13 municípios da região com ações de assessoramento, mobilização e acompanhamento das condicionalidades.

- Construção de um Cras e uma quadra poliesportiva, equipamentos sociais destinados ao atendimento de crianças e adolescentes, no município de Monsenhor Tabosa, no âmbito do Programa de Apoio às Reformas Sociais do Ceará (Proares).

- Assessoramento aos municípios de Ipueiras, Monsenhor Tabosa e Tamboril, pelo Proares.

- Lançamento do Programa Cartão Mais Infância, beneficiando 1.685 famílias.

- Implantação de quatro Brinquedopraças, em Independência, Ipueiras, Nova Russas e Tamboril; e de quatro Brinquedocreches, em Ararendá, Catunda, Monsenhor Tabosa e Poranga.

- Realização de uma oficina de capacitação regionalizada de supervisores e coordenadores do Programa Primeira Infância no Suas/Criança Feliz, no município de Crateús.

- Apoiar ao município de Ararendá nas capacitações dos visitantes do Programa Primeira Infância no Suas/Criança Feliz.

Habitação

- Entrega de 195 unidades habitacionais por meio do Programa Minha Casa Minha Vida (PMCMV) e projeto de apoio à construção de unidades habitacionais do Estado em parceria com municípios.
- Entrega de seis unidades habitacionais por meio do Programa Nacional de Habitação Rural (PNHR).
- Instalação de 277 fogões sustentáveis.
- Entrega de 11 escrituras de imóveis urbanos.

Inclusão Social e Direitos Humanos

- Ampliação do acesso à educação e à qualificação profissional para 640 jovens de 15 a 29 anos que não concluíram o ensino fundamental por meio do Projovem Campo, com matrícula de jovens em Ararendá (60), Crateús (60) e Ipueiras (120); e do Projovem Urbano, com matrícula de jovens em Hidrolândia (200) e Santa Quitéria (200).
- Realização de ações para os alunos do Projovem Campo, dentre as quais: formações em Fabricação de Pães Artesanais e Caseiros, em parceria com o Serviço Nacional de Aprendizagem Rural (Senar) e participação na Feira Agroecológica, em parceria com o Instituto Antônio Conselheiro (IAC).
- Realização de palestras, em parceria com o Instituto de Desenvolvimento do Trabalho, equipe do Suricate Seboso e prefeituras municipais como estímulo à criatividade e à potencialidade dos jovens cearenses, fomentando formas inovadoras de empreendedorismo em Santa Quitéria, para 123 participantes.
- Capacitação de 20 servidores das áreas da Saúde, Segurança Pública e Educação em temas relacionados com as Políticas Públicas para LGBT em Tamboril.
- Realização do evento cultural: “Ceará de Cidadania contra a Homofobia” e blitz da Cidadania com entrega de materiais sobre DSTs e Aids.
- Capacitação de servidores públicos municipais e estaduais sobre diversidade, cultura e identidade afro-brasileira, racismo institucional e políticas de ação afirmativa.
- Formações técnicas itinerantes do Projeto Municipalizando a Política de Igualdade Racial no Ceará, com orientações para criação de conselhos, órgãos e planos de promoção da igualdade racial, em Tamboril.

- Realização da Conferência Macrorregional de Promoção da Igualdade Racial com o apoio do município-sede Crateús.

- Realização de seminários e oficinas sobre os Planos Municipais de Atendimento Socioeducativo, com a participação de gestores municipais da assistência social e equipes técnicas, em oito municípios da região.

- Atendimento pelo Programa de Proteção às Vítimas e Testemunhas Ameaçadas (Provita¹).

- Atendimento pelo Programa de Proteção a Crianças e Adolescentes Ameaçados de Morte (PPCAAM).

- Atendimento pelo Programa de Proteção aos Defensores de Direitos Humanos (PPDDH).

- Atendimento e acolhimento de vítimas e familiares de crimes violentos e tráfico de pessoas, pelo Centro de Referência e Apoio a Vítima de Violência (CRAVV).

- Realização de atendimentos pelo Comitê Estadual de Prevenção e Combate à Tortura, voltados às famílias dos privados de liberdade.

- Pagamento de indenização a um ex-presos político em Poranga.

- Realização de 1.605 atendimentos pelo Balcão da Cidadania nos municípios de Catunda (83), Crateús (121), Hidrolândia (46), Independência (309), Ipueiras (211), Nova Russas (341), Novo Oriente (282), Nova Quitéria (144) e Tamboril (68).

- Implantação de subprojetos de infraestrutura produtiva e social em imóveis financiados pelo Programa Nacional de Crédito Fundiário (PNCF) por investimento comunitário, beneficiando 19 famílias em Santa Quitéria.

- Regularização fundiária nos municípios de Crateús, Hidrolândia, Ipaporanga, Ipueiras, Nova Russas, Poranga, Santa Quitéria e Tamboril, beneficiando 529 famílias.

- Prestação de assistência técnica e extensão rural a agricultores familiares (4.443, em 2016, e 4.383, em 2017) nos 13 municípios da região.

- Repactuação de dívidas rurais de assentamentos, atendendo a 119 famílias nos municípios de Catunda, Independência, Poranga, Santa Quitéria e Tamboril.

¹ Em virtude do sigilo inerente aos programas de proteção (Provita, PPCAAM, PPDDH e CRAVV), não é possível consolidar as realizações por região.

Caderno Regional Sertão dos Crateús

- Emissão de 592 Títulos de Domínio de Imóveis pelo Programa de Regularização Fundiária, nos municípios de Crateús, Ipaporanga, Ipueiras, Nova Russas e Santa Quitéria.

- Aquisição de três imóveis rurais por utilidade pública para melhoria dos centros de população, beneficiando 96 famílias camponesas nos municípios de Ararendá e Tamboril.

- Apoio a ações de desenvolvimento fundiário e agrário por meio de acompanhamento social a 679 famílias assentadas e reassentadas indígenas, quilombolas e pescadores artesanais.

Segurança Alimentar e Nutricional

- Adesão ao Garantia Safra efetivada de 25.021 agricultores, em 2016, e 22.795, em 2017, nos municípios da região.

- Implantação de 154 cisternas nos municípios de Hidrolândia (44), Novo Oriente (14), Poranga (3) e Santa Quitéria (93), beneficiando 616 pessoas.

- Capacitação de 204 beneficiários de cisternas em Gestão de Água para Produção de Alimentos (Gapa) e em Manejo de Sistema Simplificado de Água para Produção de Alimentos (Sisma) nos municípios de Hidrolândia e Santa Quitéria.

- Capacitação de 4.383 produtores rurais assistidos pela Assistência Técnica e Extensão Rural (ATER), no uso das iniciativas de acesso ao mercado – Programa Nacional de Alimentação Escolar (PNAE) e Programa de Aquisição de Alimentos (PAA) – e implementação na comercialização, nos municípios de Ararendá (227), Catunda (96), Crateús (557), Hidrolândia (100), Independência (628), Ipaporanga (283), Ipueiras (263), Monsenhor Tabosa (635), Nova Russas (327), Novo Oriente (217), Poranga (302), Santa Quitéria (362) e Tamboril (386).

- Prestação de assistência técnica e extensão rural 4.443 agricultores familiares, nos municípios Ararendá (177), Catunda (298), Crateús (241), Hidrolândia (144), Independência (567), Ipueiras (378), Monsenhor Tabosa (576), Nova Russas (263), Novo Oriente (337), Poranga (303), Santa Quitéria (596) e Tamboril (563).

- Distribuição de 300.356 litros de leite a pessoas em vulnerabilidade social e nutricional, por meio da aquisição da produção leiteira de agricultores familiares (um produtor em 2016 e 26 em 2017), no âmbito do PAA Leite.

- Distribuição de 231.545,07 kg de alimentos adquiridos de agricultores familiares (177 produtores em 2016 e 220 em 2017) a pessoas em vulnerabilidade social e nutricional, por meio do PAA.

- Assessoramento aos municípios de Ararendá, Crateús, Ipueiras, Novo Oriente e Tamboril para adesão ao Sisan, destacando-se a capacitação para elaboração de Planos Municipais de Segurança Alimentar e Nutricional (SAN).

- Assessoramento aos municípios de Catunda, Hidrolândia e Santa Quitéria na difusão da Política de SAN.

CEARÁ DE OPORTUNIDADES

As ações governamentais realizadas no âmbito deste eixo, no primeiro ano do PPA (2016/2017), representaram um volume de recursos orçamentários da ordem de **R\$ 131,48 milhões**, sendo as principais:

Agricultura Familiar e Agronegócio

- Distribuição de sementes de alto potencial genético para a produção de grãos, sendo 409,24 toneladas em 2016 e 360,12 toneladas em 2017.

- Implantação de 213 unidades produtivas para criação de galinha caipira e quintais produtivos, nos municípios de Catunda, Ipueiras, Monsenhor Tabosa, Nova Russas, Poranga e Santa Quitéria.

- Apoio à implantação de áreas de cultivo de oleaginosas, dando continuidade ao Projeto Biodiesel, beneficiando 667 produtores em 2016 e 197 produtores em 2017, com a produção de bagas de mamona nos municípios de Catunda, Independência, Monsenhor Tabosa, Santa Quitéria e Tamboril.

- Acompanhamento e fiscalização de oito quintais produtivos, beneficiando oito famílias de agricultores assentados da reforma agrária, em Tamboril.

- Acompanhamento e monitoramento de nove unidades de resfriamento de leite, bovino e caprino, fomentando a cadeia produtiva do leite, beneficiando diretamente 135 produtores familiares nos municípios de Crateús (15), Santa Quitéria (30) e Quiterianópoles (90).

- Apoio à realização de três feiras da agricultura familiar, abordando inovações tecnológicas, como reúso de água e práticas de conservação de forragens, nos municípios de Crateús, Monsenhor Tabosa e Nova Russas.

- Prestação de assistência técnica e extensão rural, de forma intensiva e continuada, a 4.443 produtores em 2016 e 4.383 em 2017, concentrada em orientar técnicas de produção para um ano com previsão de uma seca severa.

Caderno Regional Sertão dos Crateús

- Distribuição de doses de *Bacillus Thuringiensis* para o combate à lagarta do cartucho do milho, para beneficiar 33 agricultores familiares que venham a receber semente de milho por meio do Projeto Hora de Plantar, em Crateús.

- Distribuição de 2.016 matrizes e reprodutores de espécie caprina, beneficiando 126 produtores nos municípios de Crateús (384), Independência (336), Monsenhor Tabosa (544), Santa Quitéria (368) e Tamboril (384).

- Capacitação de 38 famílias residentes em assentamentos da reforma agrária em Crateús (15), Independência (10) e Tamboril (13), que serão beneficiadas com o recebimento de 1.520 colmeias, sendo 600 em Crateús, 400 em Independência e 520 em Tamboril.

- Identificação e capacitação de 98 famílias em assentamentos da região, a serem beneficiadas com o projeto de galinha caipira, o qual consiste na instalação completa de 98 galinheiros, nos municípios de Crateús (35), Independência (12), Monsenhor Tabosa (10), Santa Quitéria (23) e Tamboril (18).

- Realização de 222 fiscalizações voltadas ao controle da qualidade sanitária dos animais.

- Realização de 28 fiscalizações e monitoramento da sanidade de animais e vegetais.

- Realização de 37 fiscalizações e monitoramento da sanidade de animais e vegetais em eventos agropecuários.

Infraestrutura e Mobilidade

- Implantação de sinalização de trânsito nas rodovias estaduais, incluindo sinalização horizontal, com execução de 102.570 m² de pintura asfáltica; sinalização vertical com a confecção de 2.459 m² de placas; fixação de 73.474 unidades de tachinhas e tachões; instalação de 4.024 m de defensas metálicas.

- Cadastro de 8.762 novos condutores de veículos automotores, totalizando 49.298 condutores habilitados na região.

- Registro de 9.163 novos veículos, totalizando 120.336 veículos registrados na frota da região.

- Construção de um Posto de Fiscalização da Polícia Rodoviária Estadual (PRE) no município de Tamboril.

- Pavimentação de 20,14 km da Rodovia CE-189, no trecho Entr. CE-265 (Ararendá) – Entr. BR-404 (Iporanga).

- Pavimentação asfáltica em ruas da sede do município de Hidrolândia.
- Construção de passagem molhada interligando o Bairro Beleza ao Bairro Planalto, em Parambu.

Trabalho e Renda

- Colocação e recolocação de 1.315 trabalhadores no mercado formal de trabalho por intermédio das Unidades de Atendimento do Sine/CE-IDT que compõem o Sistema Público de Emprego no Estado do Ceará.

- Qualificação de 973 pessoas em situação de vulnerabilidade social e econômica, entre jovens, adultos, mulheres chefes de família, pessoas com deficiência, dependentes de substâncias psicoativas, apenados, jovens em cumprimento de medidas socioeducativas e abrigados.

- Cadastramento de 535 artesãos no Programa de Desenvolvimento do Artesanato.

- Comercialização de 1.921 peças artesanais da região, beneficiando 446 artesãos.

- Capacitação de 327 artesãos nas diferentes tipologias artesanais.

- Implantação do Sistema de Certificação de Autenticidade dos Produtos Artesanais e de Reconhecimento das Obras de Arte Popular Cearenses, com a emissão de certificados com o Selo CeArt para 83 produtos artesanais, beneficiando 417 artesãos.

- Assessoramento técnico a três entidades artesanais e/ou grupos produtivos, na área de gestão de negócios, planejamento estratégico, organização e precificação.

- Realização de 10 eventos com as temáticas ambientais, sociais, gestão empresarial, entre outros, contemplando beneficiários e técnicos do Projeto São José III.

- Prestação de assistência técnica e extensão rural a 286 agricultores familiares, selecionados pelo Programa Brasil sem Miséria, apoiando a disponibilização de recursos para a reestruturação produtiva de seus pequenos negócios.

- Prestação de assistência técnica e extensão rural a 144 agricultores familiares, com enfoque no acesso à estrutura básica produtiva para o desenvolvimento de negócios rurais e acesso aos mercados, nos municípios de Crateús (13), Hidrolândia (51), Independência (8), Ipueiras (5), Nova Russas (9) e Santa Quitéria (58).

Caderno Regional Sertão dos Crateús

- Elaboração de 41 Planos de Investimentos, fortalecendo as cadeias produtivas relacionadas a práticas agroecológicas e convivência com o semiárido, em Ararendá (1), Crateús (6), Hidrolândia (1), Independência (2), Ipueiras (1), Monsenhor Tabosa (4), Nova Russas (1), Santa Quitéria (14) e Tamboril (10).

- Implantação de projetos produtivos agrícolas e não-agrícolas em áreas de reassentamento, comunidades originárias (indígenas) e tradicionais (quilombolas e pescadores artesanais), beneficiando 47 famílias.

Empreendedorismo

- Atendimento de 362 empreendedores na Unidade Móvel de Empreendedorismo, no município de Santa Quitéria.

- Formalização de sete empresas (limitada, individual e empreendedor individual) na Unidade Móvel de Empreendedorismo com serviço de formalização do Empreendedor Individual, no município de Ipueiras.

- Capacitação de 1.530 pessoas em ações de empreendedorismo na Unidade Central Fácil e Unidade Móvel de Empreendedorismo, no município de Ipueiras.

- Apoio a 184 empreendedores para o acesso ao crédito por intermédio da Unidade Móvel de Empreendedorismo, no município de Santa Quitéria.

- Apoio a 530 empreendedores na orientação à aquisição de microcrédito junto aos bancos oficiais na Unidade Móvel de Empreendedorismo, no município de Ipueiras.

Pesca e Aquicultura

- Prestação de assistências técnicas a dois aquicultores continentais de Crateús.

- Distribuição de 165.000 alevinos em açudes nas cidades Hidrolândia (60.000), Nova Russas (20.000), Poranga (35.000) e Santa Quitéria (50.000).

Requalificação Urbana

- Construção de seis abrigos de passageiros em Nova Russas.

- Construção de duas praças em Ipueiras.

- Reforma do Galpão dos Feirantes em Hidrolândia.

CEARÁ SUSTENTÁVEL

As ações governamentais realizadas no âmbito deste eixo, no primeiro ano do PPA (2016/2017), representaram um volume de recursos orçamentários da ordem de **R\$ 13,19 milhões**, sendo as principais:

Recursos Hídricos

- Recuperação dos açudes Boa Esperança e Sucesso em Tamboril.
- Ampliação da barragem de Padre Alfredinho em Crateús.
- Ampliação e recuperação da adutora de água bruta no distrito de Irajá em Hidrolândia.
- Construção de pequena barragem na localidade de Xique–Xique em Monsenhor Tabosa.
- Construção de três pequenas barragens nas localidades de Floresta, Orange e São Manoel em Tamboril.
- Construção de pequena barragem nas localidades de Palmares II em Crateús; de Palestina em Independência; e de Pico e Raposa em Santa Quitéria.
- Construção de 27,84 km de adutora em Independência.
- Implantação de 34 sistemas de dessalinização com tanque de rejeito, pelo Programa Água Doce, nos municípios de Independência, Monsenhor Tabosa e Santa Quitéria.
- Perfuração de 496 poços nos municípios de Ararendá, Catunda, Crateús, Hidrolândia, Independência, Ipaporanga, Ipueiras, Monsenhor Tabosa, Nova Russas, Poranga, Santa Quitéria e Tamboril.

Meio Ambiente

- Entrega de sete Planos de Coleta Seletiva para os municípios das três Bacias Hidrográficas Estratégicas e de um relatório consolidado dos 10 seminários de apresentação dos Planos Regionalizados de Coleta Seletiva. Os municípios beneficiados foram Catunda, Hidrolândia, Ipueiras, Monsenhor Tabosa, Nova Russas, Santa Quitéria e Tamboril.

- Produção de um compêndio e sete cartilhas focadas no Impacto Econômico da Degradação Ambiental (Ieda) nos municípios de Catunda, Hidrolândia, Ipueiras, Monsenhor Tabosa, Nova Russas, Santa Quitéria e Tamboril.

- Entrega dos Estudos de Avaliação Ambiental Estratégica (AAE) referente às três Bacias Hidrográficas Estratégicas para os municípios de Catunda, Hidrolândia, Ipueiras, Monsenhor Tabosa, Nova Russas, Santa Quitéria e Tamboril.

- Realização de sete seminários de apresentação da minuta de lei de Instituição e Regulamentação do Programa de Pagamento por Serviços Ambientais (PSA) no Estado do Ceará. O seminário foi apresentado nos municípios de Catunda, Hidrolândia, Ipueiras, Monsenhor Tabosa, Nova Russas, Santa Quitéria, Tamboril.

- Realização de eventos relacionados à Festa Anual das Árvores nos municípios de Novo Oriente e Crateús.

- Realização de eventos relacionados à Semana do Meio Ambiente nos municípios de Crateús e Ipaporanga.

Energias

- Fornecimento de energia elétrica para atender a ligação provisória e definitiva de uma adutora localizada na comunidade de Flores, em Crateús.

- Fornecimento de energia elétrica para o abastecimento de água na Rua do Sacramento, em Ipaporanga.

- Atendimento com energia elétrica e reforço de potência das avenidas Alcides Sales Teixeira e Ulisses Guimarães, igreja, creche e um Cras, em Novo Oriente.

CEARÁ DO CONHECIMENTO

As ações governamentais realizadas no âmbito deste eixo, no primeiro ano do PPA (2016/2017), representaram um volume de recursos orçamentários da ordem de **R\$ 102,48 milhões**, sendo as principais:

Educação Básica

- Realização do III Seminário Estadual de Educação do Campo com a participação de representantes de três escolas estaduais de ensino médio localizadas no meio rural, das Associações Escolas Famílias Agrícolas (EFA) e dos movimentos sociais que atuam no campo.

- Atendimento a 221 alunos nas Salas de Recursos Multifuncionais (SRM) e nos Centros de Atendimento Educacional Especializado conveniados com o Estado.

- Atendimento a 14 escolas localizadas em áreas rurais ou urbanas, que desenvolvem proposta pedagógica específica e diferenciada, atendendo às populações do campo, indígenas e quilombolas.

- Atendimento a 2.567 alunos, por meio da realização de oficinas e de apoio a projetos de permacultura, de Mostras Regionais e Estadual de Educação Ambiental, de aulas de campo e de cursos de formação continuada.

- Adaptação de sete escolas com salas de recursos multifuncionais.

- Realização da matrícula de 800 alunos na rede estadual de ensino, na modalidade Educação de Jovens e Adultos (EJA).

- Formação de Tutores da Educação Especial mediada pela Educação a Distância, com carga horária total de 200 horas e estruturada em sete módulos, envolvendo técnicos das Credes/Sefor.

- Atendimento a 8.210 alunos que participaram das ações do Projeto Educação Ambiental por meio da realização do Programa Parque Escola: Aprendendo com a Natureza, concluindo a Edição 2017.

- Implantação de uma escola do campo no município de Monsenhor Tabosa.

- Readequação de três escolas com melhorias na infraestrutura necessária para atender às especificidades das propostas pedagógicas das escolas estaduais de campo em áreas de assentamento, indígenas e quilombolas nos municípios de Monsenhor Tabosa (1) e Poranga (2).

Caderno Regional Sertão dos Crateús

- Formação sobre a prática pedagógica nas escolas do campo para 21 professores e três gestores da escola do campo EEM Florestan Fernandes, em Monsenhor Tabosa.

- Realização de sete capacitações para profissionais que atuam na área da Educação Especial, na área da Educação de Jovens e Adultos + Qualificação Profissional que ministram as disciplinas de Preparação para o Trabalho e Práticas Sociais, Informática e Técnica Administrativas, e Venda na área de Direitos Humanos em Gênero e Sexualidade e qualificação profissional com a metodologia do e-Jovem.

- Superação da meta do Índice de Desenvolvimento da Educação Básica (Ideb), previsto para 2021 em 5,4, que em 2015 alcançou o índice de 5,9, resultado alcançado por meio do regime de colaboração com os municípios, por meio do Programa de Alfabetização na Idade Certa (Paic), que tem colocado a Educação em destaque nacional.

- Atendimento a 102.618 alunos beneficiados com impressão de material didático-pedagógico da Educação Infantil ao 5º ano do Ensino Fundamental; formações e apoio logístico (alimentação, equipamentos e espaço físico) para professores da Educação Infantil e Ensino Fundamental de Língua Portuguesa e Matemática (4º e 5º anos e do 6º ao 9º anos), dos 184 municípios cearenses e concessão de bolsas de pesquisa e extensão tecnológica para formadores do Pnaic.

- Realização anual da avaliação do Sistema Permanente de Avaliação da Educação Básica do Ceará (Spaace).

- Premiação de 80 escolas públicas que apresentaram melhores resultados no IDE-Alfa (Índice de Desempenho Escolar no 2º Ano do EF), IDE-5 (Índice de Desempenho Escolar do 5º Ano do EF) e IDE-9 (Índice de Desempenho Escolar do 9º Ano do EF) do Ensino Fundamental nas avaliações do Spaace.

- Realização de atendimento a 13.067 crianças, beneficiadas por meio da formação de professores e gestores em Educação Infantil, voltadas para o desenvolvimento integral da primeira infância, com foco no cuidar e no educar de forma indissociável.

- Qualificação da oferta municipal para 13.067 crianças atendidas por meio da realização de formação voltada a professores formadores, a partir do Programa de Formação Continuada em Educação Infantil.

- Atendimento a 7.151 alunos da rede estadual de ensino com transporte escolar, prioritariamente aos residentes na zona rural.

- Realização de várias ações em regime de colaboração com os municípios por meio do Paic, que tem colocado a Educação em destaque nacional pelos bons resultados obtidos no rendimento escolar dos alunos do Ensino Fundamental.

- Implantação de uma Escola Pública Estadual de Tempo Integral, no município de Crateús.

- Capacitação de 20 professores para atendimento no Núcleo Trabalho, Pesquisa e Práticas Sociais (NTPPS) com carga horária de 80 horas.

- Atendimento no NTPPS em 17 escolas.

- Realização de eventos (motivacionais e pedagógicos) para 7.729 alunos (2º e 3º anos do EM e da EJA) em 2016 e para 3.502 alunos da rede pública estadual em 2017 no projeto Enem: Chego Junto; Chego Bem, #chegueiEnsinoMédio, ENEM Não Tira Férias e #FDSCurtindoEnem.

- Capacitação de 632 profissionais da educação, entre coordenadores e professores, em Formação de Gestão em Sala de Aula e em Gestão para Resultados de Aprendizagem – Projeto Jovem de Futuro.

- Realização do atendimento para 68 escolas, com o Projeto Professor Diretor de Turma, abrangendo 640 turmas, envolvendo 635 professores diretores de turma, atendendo 22.400 alunos.

- Readequação de 78 escolas com equipamentos, mobiliários, reformas e ampliações.

- Atendimento a 6.810 alunos da rede estadual de ensino com transporte escolar, prioritariamente os residentes na zona rural, durante os dias letivos do exercício de 2016, e 7.151 alunos em 2017.

- Apoio à oferta dos serviços educacionais atendendo a 31 escolas e 12.375 alunos (2016) e 13.033 alunos (2017).

- Nomeação de 553 professores aprovados no último concurso público realizado no Estado do Ceará.

- Criação da Revista DOCentes, que é um espaço para publicação de artigos acadêmicos dos professores e iniciação de prática de realização de cafés acadêmicos e literários, visando a valorização dos professores da rede estadual de ensino.

- Realização de parceria com três instituições: UFC, Uece e UFJF, para oferta de cursos de mestrado, visando a valorização dos professores da rede estadual de ensino.

- Concepção das Escolas de Tempo Integral em comunidades de aprendizagem, com formação dos gestores nos princípios da aprendizagem dialógica, visando a aprendizagem dos estudantes, a coesão social e a efetiva participação da comunidade escolar em parceria com o Instituto Natura.

Caderno Regional Sertão dos Crateús

- Fomento da constituição de grêmios em todas as escolas da rede estadual, apoiando a realização de diversos eventos para os estudantes, a fim de inserí-los nas discussões sobre os desafios das escolas.

- Efetivação da oferta dos serviços educacionais do Centro de Educação a Distância do Ceará (CED).

- Criação das salas de situação para acompanhar o desempenho acadêmico dos estudantes e a frequência dos alunos na Secretaria da Educação e nas coordenadorias regionais de educação.

- Capacitação de 184 cursistas junto ao Programa de Formação de Executivo Escolares nos municípios de Ararendá e Ipueiras.

- Credenciamento de 415 escolas da rede pública.

- Capacitação dos membros dos Conselhos Municipais nos municípios de Ipaporanga, Ipueiras, Poranga e Tamboril.

Educação Profissional

- Readequação de sete escolas profissionais nos municípios Crateús, Hidrolândia, Independência, Ipueiras, Nova Russas, Novo Oriente, Santa Quitéria e Tamboril, beneficiadas com 246 bens móveis (equipamentos diversos e/ou mobiliários e/ou laboratórios e/ou acervo).

- Adequação da oferta e dos currículos de oito escolas profissionais em funcionamento de acordo com as demandas locais.

- Capacitação de 64 profissionais de educação, dentre professores, coordenadores, diretores e superintendentes, que atuam na rede de educação profissional, em encontros formativos voltados para a qualificação do atendimento dos serviços de ensino médio articulado à educação profissional.

- Formação de 2.418 alunos em estágio curricular obrigatório correspondendo às cargas horárias de 400 horas ou 600 horas, conforme a exigência curricular.

- Criação de modelo de gerenciamento/acompanhamento da inserção dos alunos em campo de trabalho visando colaborar com a transição dos egressos da educação profissional para o mercado de trabalho.

- Elaboração de modelo de avaliação do desempenho acadêmico dos alunos na formação técnica nos 20 cursos técnicos para aplicação junto aos alunos de 3º ano das EEEPs em parceria com o Caed/UFJF.

- Implementação de gratificação por desempenho a profissionais ocupantes de cargos comissionados e professores efetivos e temporários lotados nas escolas que obtiveram desempenho satisfatório no Spaece.

- Oferta de serviços educacionais para manutenção e atendimento a 3.885 alunos em 2017.

- Qualificação de 830 pessoas atendidas pelos Centros Vocacionais Tecnológicos (CVT) nos Cursos de Formação Inicial e Continuada (FIC).

- Revitalização do CVT, com tematização de seus laboratórios, no município de Crateús.

Educação Superior

- Oferta de 468 vagas nos cursos de graduação da Uece;

- Atendimento a 2.470 pessoas, por meio das ações de extensão universitária desenvolvidas pela Uece.

- Apoio a 84 alunos com ações de Assistência Estudantil, na Uece, em especial aos alunos em vulnerabilidade social.

- Melhoria na Acessibilidade nas dependências do Prédio da Faec/Crateús.

- Concessão de 53 Bolsas de Estudo e de Permanência Universitária (PBEPU) aos estudantes da Uece, em especial aos alunos em vulnerabilidade social.

Ciência, Tecnologia e Inovação

- Entrega do Plano de Ciência, Tecnologia e Inovação 2018 – 2026, para a sociedade cearense.

- Apoio a 40 novos empreendedores para o desenvolvimento de novas *startups* de base tecnológica por meio do Programa Corredores Digitais.

- Instalação de torre de telefonia móvel nos distritos de Ibiapaba e Irapuã, em Crateús; de Conceição, em Hidrolândia; de Ematuba, Iapi, Monte Sinais e Tranqueiras, em Independência; de Canindezinho, Espacinha e Nova Betânia, em Nova Russas; de Palestina, Santa Maria e Três Irmãos, em Novo Oriente; de Buritizal, em Poranga; de Lisieux e Raimundo Martins, em Santa Quitéria; e de Boa Esperança, em Tamboril.

Cultura

- Apoio à execução de dois projetos por meio do X Edital de Incentivo às Artes, em Crateús e Ipueiras.
- Apoio à produção de cinco projetos por meio do Edital Carnaval do Ceará, em Crateús, Ipueiras e Independência.
- Apoio à execução de dois projetos por meio do XII Edital Ceará da Paixão, em Crateús e Independência.
- Apoio à produção de cinco projetos por meio do Edital Ceará Junino, em Crateús, Independência, Ipueiras, Nova Russas e Tamboril.
- Apoio à produção de um projeto por meio do XII Edital Ceará Natal de Luz, em Independência.
- Concessão do Título de Notório Saber em Cultura Popular, pela Universidade Estadual do Ceará (Uece), a um Mestre da Cultura cearense.

CEARÁ SAUDÁVEL

As ações governamentais realizadas no âmbito deste eixo, no primeiro ano do PPA (2016/2017), representaram um volume de recursos orçamentários da ordem de **R\$ 60,58 milhões**, sendo as principais:

Saúde

- Realização de 33 eventos, pelas comissões de intergestores regionais de Itapipoca, para aprimoramento e resolução das ações e serviços no fortalecimento da gestão regional na descentralização do Sistema Único de Saúde (SUS).
- Promoção da melhoria do controle social em 12 municípios da região por meio do apoio à qualificação dos conselheiros de saúde no âmbito municipal e regional.
- Realização de seminários de comunicação das redes sociais, encontros de segurança e saúde do trabalhador, seminário de implantação e implementação das comissões intersetoriais de saúde do trabalhador e de saúde mental conduzido pelo controle social do SUS.
- Cooperação técnica junto às secretarias municipais de saúde para o acompanhamento do Sistema de Apoio ao Relatório de Gestão do SUS (Sargsus) resultando na produção de 26 relatórios de gestão.
- Realização de um fórum regional de Conselheiros de Saúde com o objetivo de escutar a sociedade para nortear a eleição de prioridades e propostas para a gestão.

- Realização de três auditorias de demandas externas e internas, por meio de denúncias anônimas ou solicitação jurídica.

- Realização de 33 eventos para promoção de ações voltadas à ampliação da resolutividade do Sistema Regional de Saúde.

- Realização de ações estratégicas para melhoria na comunicação de dados e internet através dos serviços da Rede Governamental, contemplando três unidades de saúde.

- Apoio aos 13 municípios para o desenvolvimento de ações de vigilância e controle de endemias nas áreas vulneráveis e/ou receptivas à transmissão de doenças endêmicas.

- Monitoramento dos indicadores de vigilância entomológica por doenças e agravos pactuados com os 13 municípios da região.

- Monitoramento dos serviços de vacinação nos 13 municípios, por meio do Sistema de Informação do Programa Nacional de Imunização (SIPNI) e apoio técnico no planejamento de estratégias eficientes ao alcance de coberturas vacinais adequadas.

- Monitoramento em 100% dos municípios, referentes às ações da vigilância em saúde ambiental.

- Monitoramento com análise dos indicadores de Vigilância Epidemiológica por doenças e agravos pactuados com os 13 municípios.

- Apoio aos 13 municípios no desenvolvimento de ações de vigilância sanitária para o controle de risco sanitário em produtos e serviços de saúde.

- Concessão de 2.521 benefícios às pessoas com necessidades especiais, como alergia à proteína do leite de vaca e colostomizadas/ostomizadas, que foram beneficiadas com cadeiras de rodas com características diversas, próteses e órteses com inúmeras especificidades, bengalas, andadores, muletas, carrinhos zeus, exames Pet Scan, tratamentos com Oxigenoterapia Hiperbárica, colchão d'água e caixa de ovo.

- Concessão e entrega de 34 dietas, suplementos e fórmulas especiais a pacientes beneficiados no programa de terapia nutricional e domiciliar do SUS, no Ceará.

- Distribuição de medicamentos na atenção básica a pacientes atendidos no SUS, no âmbito dos 13 municípios da região.

- Ampliação da distribuição de medicamentos das centrais de abastecimento farmacêutico por meio de uma farmácia implantada.

Caderno Regional Sertão dos Crateús

- Oferta de serviços especializados de saúde por meio de duas policlínicas nos municípios de Russas e Crateús.

- Oferta dos serviços de atenção à saúde bucal por meio do Centro Especializado de Odontologia (CEO) de Crateús.

- Realização de três eventos de ações voltadas à alimentação e nutrição para gestantes e crianças.

- Realização de ações voltadas à saúde do trabalhador por meio de apoio aos cinco municípios da região.

- Oferta de serviços móveis de urgência e emergência por meio de quatro ambulâncias básicas e/ou avançadas.

- Realização de ações voltadas à linha de cuidado materno e infantil por meio de apoio a quatro municípios da região.

- Realização de ações na prevenção e no atendimento às pessoas com câncer de mama e de colo do útero por meio de apoio aos 13 municípios da região.

- Oferta de serviços hospitalares especializados por meio de um Hospital Polo, dois Hospitais Estratégicos e três Hospitais de Pequeno Porte.

- Realização de ações na atenção à saúde bucal por meio de apoio ofertado aos 13 municípios da região.

- Realização de ações de atenção à saúde do adulto por meio de apoio ofertado aos 13 municípios da região.

- Oferta de serviços ambulatoriais de urgência e emergência na Unidade de Pronto Atendimento (UPA) de Crateús.

- Promoção de educação em saúde para capacitação de 593 trabalhadores de saúde atuantes nas funções finalísticas, de gestão e atividade meio no âmbito do SUS.

- Realização de sete eventos de informação, educação e comunicação em saúde para o fortalecimento da força de trabalho do SUS.

- Apoio aos 13 municípios na realização de ações de gestão do trabalho, educação, ciência e tecnologia em saúde.

Esporte e Lazer

- Realização dos Jogos Escolares do Ceará, com a participação de alunos de escolas públicas e privadas, em parceria com as federações das modalidades disputadas, nos municípios de Ararendá, Catunda, Crateús, Independência, Ipaporanga, Ipueiras, Monsenhor Tabosa, Nova Russas, Novo Oriente, Poranga, Santa Quitéria e Tamboril.
- Realização de eventos pactuados nos núcleos do Programa de Esporte e Lazer da Cidade, nos municípios de Crateús e Independência.
- Realização de eventos abertos do Programa Esporte na Minha Cidade (Pelc), nos municípios de Crateús e Independência.
- Concessão de bolsas a crianças, jovens e adultos pelo Programa Ceará Atleta (Bolsa Esporte do Ceará), contemplando os municípios de Ararendá, Poranga e Tamboril.
- Conclusão de duas quadras descobertas com áreas urbanizadas nos distritos de Lagoa dos Santos e Pitombeiras, em Monsenhor Tabosa.

Saneamento Básico

- Conclusão das obras de ampliação do sistema de esgotamento sanitário no município de Crateús, com 6.911 ligações domiciliares, beneficiando 32.494 habitantes.
- Realização de duas ações socioambientais, beneficiando 48 pessoas.
- Implantação de 401 cisternas nos municípios de Monsenhor Tabosa (9), Novo Oriente (212), Santa Quitéria (176) e Tamboril (4), beneficiando 1.604 pessoas.
- Implantação de 18 sistemas de abastecimento de água, nos municípios de Ararendá (4), Crateús (2), Independência (1), Ipaporanga (2), Monsenhor Tabosa (2), Novo Oriente (3), Poranga (1) e Tamboril (3), atendendo cerca de 737 famílias.
- Implantação de 82 sistemas de abastecimento de água simplificados nos municípios de Ararendá, Crateús, Hidrolândia, Independência, Ipaporanga, Ipueiras, Monsenhor Tabosa, Nova Russas, Poranga, Santa Quitéria e Tamboril.
- Perfuração de dois poços tubulares para atendimento de sistemas de abastecimento de água, em Tamboril.
- Capacitação de 417 beneficiários de cisternas implantadas em Gerenciamento de Recursos Hídricos (GRH).

Caderno Regional Sertão dos Crateús

- Prestação de assistência técnica e extensão rural a 4.443 agricultores familiares, orientados no fortalecimento convivência com o semiárido, com a integração de práticas agroecológicas, nos municípios de Ararendá (177), Catunda (298), Crateús (241), Hidrolândia (144), Independência (567), Ipueiras (378), Monsenhor Tabosa (576), Nova Russas (263), Novo Oriente (337), Poranga (303), Santa Quitéria (596) e Tamboril (563).
- Prestação de assistência técnica e extensão rural a 4.383 produtores rurais, na captação e armazenamento da água no período das chuvas, nos municípios de Ararendá (227), Catunda (96), Crateús (557), Hidrolândia (100), Independência (628), Ipaporanga (283), Ipueiras (263), Monsenhor Tabosa (635), Nova Russas (327), Novo Oriente (217), Poranga (302), Santa Quitéria (362) e Tamboril (386).

CEARÁ PACÍFICO

As ações governamentais realizadas no âmbito deste eixo, no primeiro ano do PPA (2016/2017), representaram um volume de recursos orçamentários da ordem de **R\$ 4,72 milhões**, sendo as principais:

Segurança Pública

- Implantação e estruturação da Delegacia de Crateús com equipamentos, Tecnologia da Informação (TI), móveis, utensílios domésticos, uma viatura e Circuito Fechado de TV.
- Instalação de Circuito Fechado de TV nas delegacias de Novo Oriente e de Santa Quitéria.
- Reforço da estrutura policial militar de Crateús com aquisição de pistolas .40 e coletes balísticos nível III.
- Apreensão de 528 armas e 288,82 kg de drogas (cocaína, crack e maconha) em decorrência de ações policiais.
- Realização do Programa Educacional de Resistência às Drogas (Proerd), coordenado pela Polícia Militar do Ceará, nas escolas dos municípios de Crateús, Ipaporanga e Novo Oriente.

Justiça e Cidadania

- Matrícula de 58 pessoas presas em escolas na unidade prisional, no município de Crateús.
- Inscrição de 38 pessoas presas nas Unidades Prisionais da Região no Enem PPL.
- Inscrição de quatro pessoas presas nas Unidades Prisionais da Região no Encceja PPL.

Política sobre Drogas

- Realização de ações socioeducativas para a prevenção ao uso de drogas lícitas e ilícitas para crianças, jovens e adolescentes em Escolas de Ensino Fundamental e de Ensino Médio, beneficiando 333 pessoas, no município de Crateús.
- Realização de seis encontros/eventos, com a participação de 159 pessoas, com o objetivo de disseminar a política sobre drogas, orientando prefeituras e sociedade civil na implementação de políticas locais e na implantação de Conselhos Municipais de Políticas sobre Drogas (Compods) nos municípios de Catunda, Crateús, Hidrolândia, Ipueiras, Santa Quitéria e Tamboril.
- Participação de unidade móvel em um evento para atendimentos diversos, contemplando 60 pessoas no município de Santa Quitéria.



**GOVERNO DO
ESTADO DO CEARÁ**
*Secretaria do Planejamento
e Gestão*

PERFIL DO PARTICIPANTE

I. Idade

- < 18 anos
 18 < >29
 30 < > 45
 46 < > 60
 60 >

II. Identidade de gênero

- Mulher CIS
 Homem CIS
 Mulher Trans
 Homem Trans
 Travesti
 Intersexo
 Outros

III. Pertença Étnico-racial • Raça

- Branca
 Preta
 Parda
 Amarela
 Indígena

IV. Pertença Étnico-racial • Grupo étnico

- Indígenas
 Quilombolas
 Ciganos
 Povos de Terreiro

V. Formação Educacional

- Ensino Fundamental incompleto (1º grau)
 Ensino Fundamental completo (1º grau)
 Ensino Médio incompleto (2º grau)
 Ensino Médio completo (2º grau)
 Ensino Superior incompleto
 Ensino Superior completo

VI. Você possui algum curso de Pós-graduação?

- Sim. Qual?
 Especialização
 Mestrado
 Doutorado
 Pós-doutorado
 Não.

VII. Qual entidade ou categoria profissional você está representando nesta oficina? (Marque apenas uma opção).

- Sociedade Civil. Qual?

 Governo/entidade governamental. Qual?

 Segmento produtivo/empresa. Qual?

VIII. Você participa de algum colegiado de participação cidadã?

- Sim. Qual?

 Não.

IX. Você participou da oficina regional de monitoramento do PPA em 2017?

- Sim.
 Não.

AVALIAÇÃO DO EVENTO

I. Como avalia o processo de divulgação?

- Ótimo
- Bom
- Regular
- Ruim
- Péssimo
- Não sei

II. Como avalia a metodologia de trabalho da oficina?

- Ótima
- Boa
- Regular
- Ruim
- Péssima
- Não sei

III. O tempo para as atividades foi adequado?

- Sim
- Parcialmente
- Não
- Não sei

IV. O local e a infraestrutura foram adequados para o bom desenvolvimento da oficina?

- Sim
- Parcialmente
- Não
- Não sei

V. Como avalia a alimentação fornecida durante o evento?

- Ótima
- Boa
- Regular
- Ruim
- Péssima
- Não sei

VI. Como avalia a atuação dos facilitadores da oficina?

- Ótima
- Boa
- Regular
- Ruim
- Péssima
- Não sei

VII. Como avalia a participação dos demais participantes?

- Ótima
- Boa
- Regular
- Ruim
- Péssima
- Não sei

VIII. Como avalia a sua participação na oficina?

- Ótima
- Boa
- Regular
- Ruim
- Péssima
- Não sei

IX. O evento atendeu às suas expectativas?

- Sim
- Parcialmente
- Não
- Não sei

X. Você voltaria a participar de uma oficina do PPA no ano que vem?

- Sim
- Talvez
- Não
- Não sei

XI. Como você ficou sabendo das oficinas do PPA?

- Rádio
- Facebook
- E-mail
- Whatsapp
- Amigos
- Outro. Qual?

Sugestões, reclamações ou ideias para a melhoria do evento.



**GOVERNO DO
ESTADO DO CEARÁ**
Secretaria do Planejamento e Gestão