PLANEJAMENTO
PARTICIPATIVO
& REGIONALIZADO

GOVERNO DO
ESTADO DO CEARÁ

# Encontro Regional do Centro Sul

## Faculdade Vale do Salgado, junho de 2019

# Perfil da região do

# **Centro Sul**

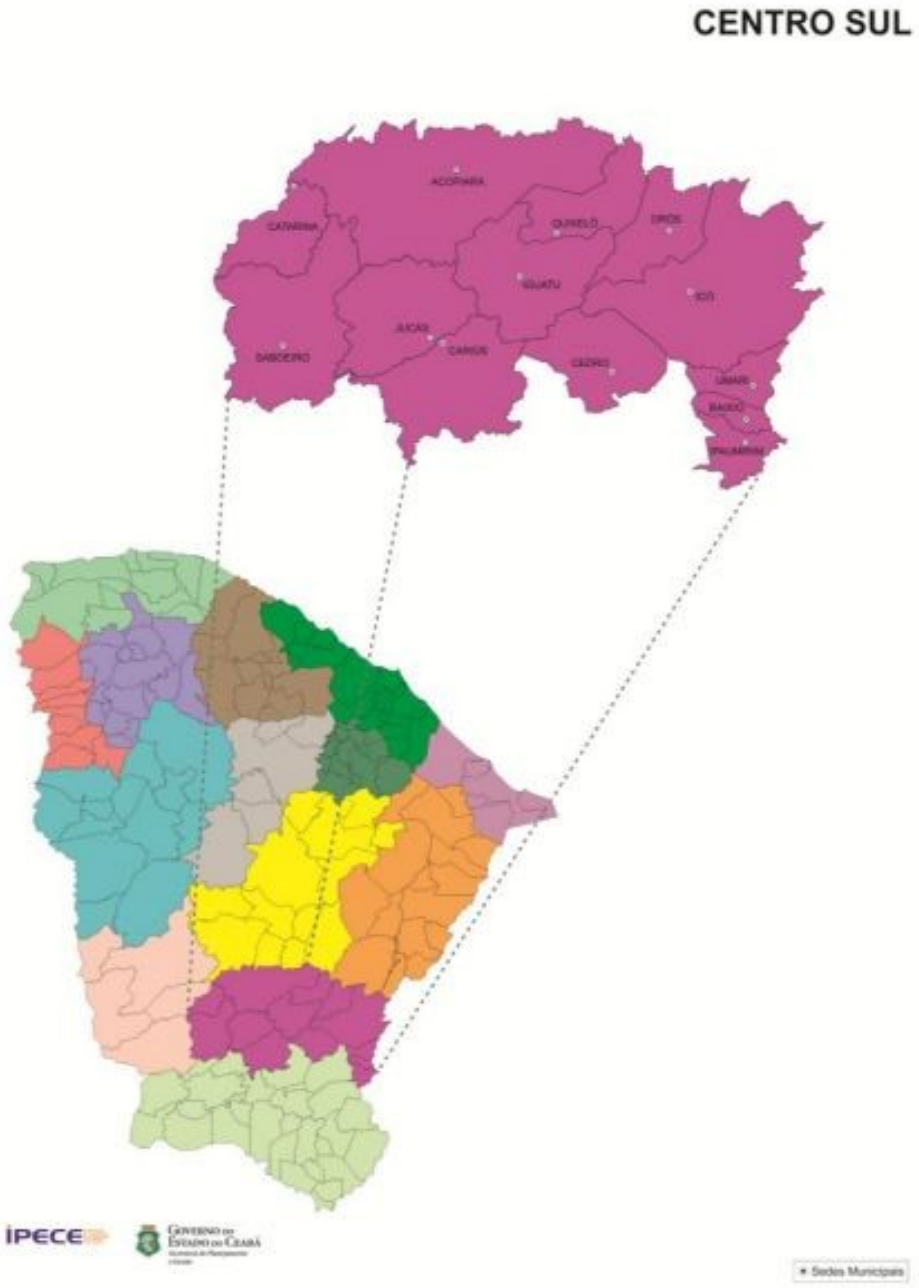


**Número de municípios:** 13
Acopiara, Baixio, Cariús, Catarina, Cedro, Icó, Iguatu, Ipaumirim, Jucás, Orós, Quixelô, Saboeiro e Umari.

**Área territorial:** 11.581,72 km².
**% da área: 7,78% do Estado**

# VIAS DE ACESSO

BR-116, BR-230, CE-060, CE-282, CE-371, CE-284, entre outras.

# RECURSOS HÍDRICOS

**Açudes e lagoas:** Orós, Truçu, Lima Campos, Quincoê, entre outros.

**Rios:** Jaguaribe, Salgado, São Miguel, entre outros.

**População Estimada (2018):**
393.397 habitantes

**% da população:** 4,33%

**Densidade demográfica (2018):**
33,96 hab./km²

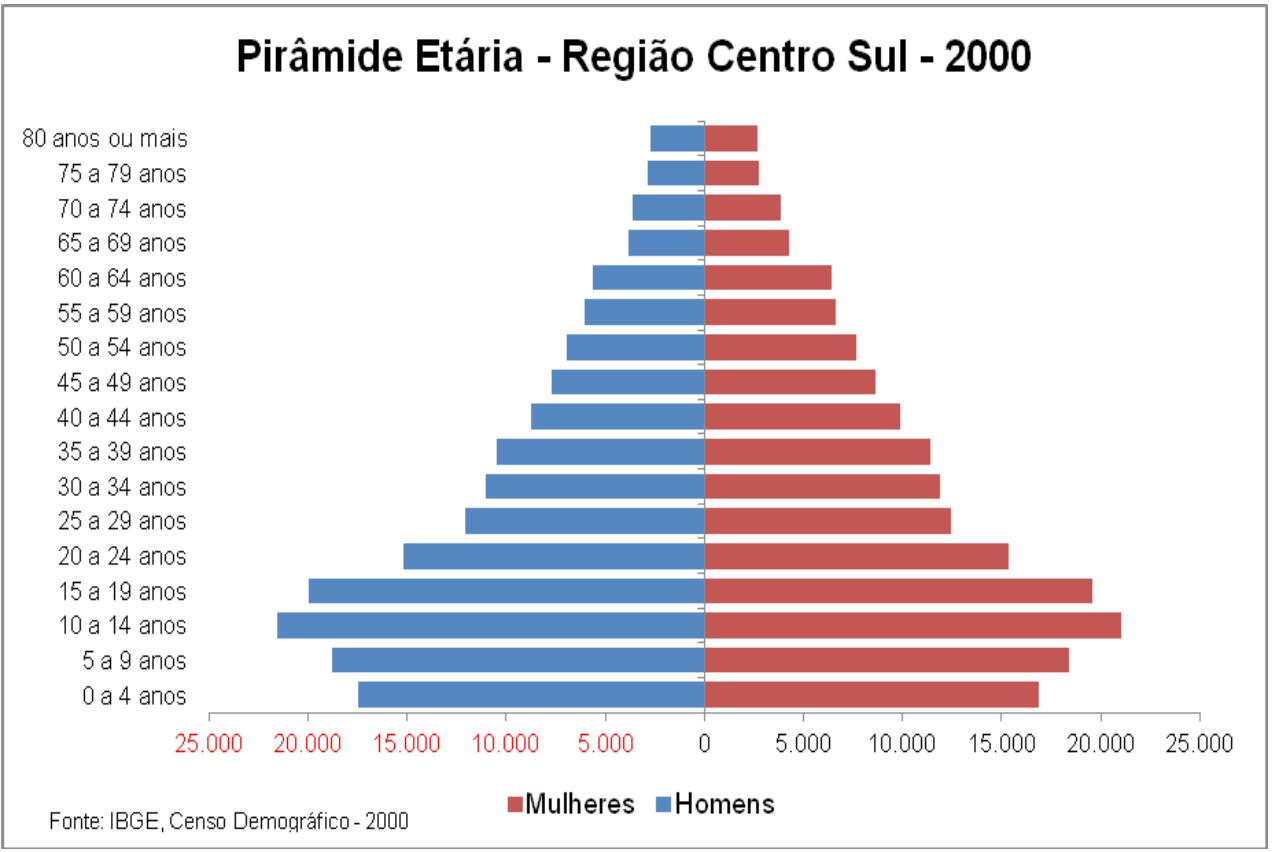
Pirâmide Etária - Região Centro Sul - 2000
80 anos ou mais
75 a 79 anos
70 a 74 anos
65 a 69 anos
60 a 64 anos
55 a 59 anos
50 a 54 anos
45 a 49 anos
40 a 44 anos
35 a 39 anos
30 a 34 anos
25 a 29 anos
20 a 24 anos
15 a 19 anos
10 a 14 anos
5 a 9 anos
0 a 4 anos
25.000 20.000 15.000 10.000 5.000 0 5.000 10.000 15.000 20.000 25.000
Mulheres
Homens
Fonte: IBGE, Censo Demográfico - 2000

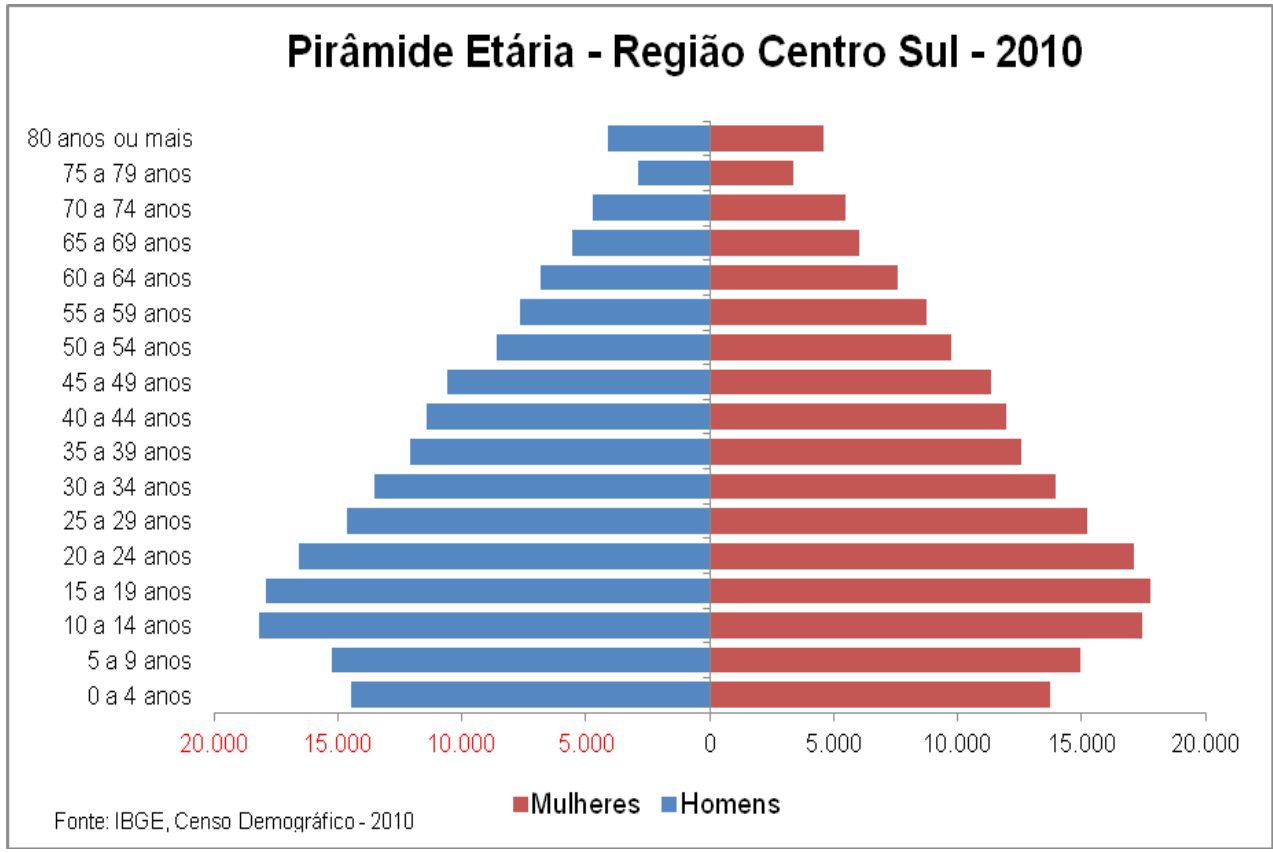
Pirâmide Etária - Região Centro Sul - 2010
80 anos ou mais
75 a 79 anos
70 a 74 anos
65 a 69 anos
60 a 64 anos
55 a 59 anos
50 a 54 anos
45 a 49 anos
40 a 44 anos
35 a 39 anos
30 a 34 anos
25 a 29 anos
20 a 24 anos
15 a 19 anos
10 a 14 anos
5 a 9 anos
0 a 4 anos
20.000 15.000 10.000 5.000 0 5.000 10.000 15.000 20.000
Mulheres
Homens
Fonte: IBGE, Censo Demográfico - 2010

# ASPECTOS SOCIAIS

## Taxa de mortalidade infantil (TMI) e taxa de internação por Acidente Vascular Cerebral (AVC) de pessoas com mais de 40 anos – Regiões de Planejamento – 2012/2017

| Regiões de Planejamento | Indicadores de Saúde | | | |
|---|---|---|---|---|
| | Taxa de mortalidade infantil por mil nascidos vivos | | Taxa de internação por AVC acima de 40 anos por dez mil hab. | |
| | 2012 | 2017 | 2012 | 2017 |
| **CEARÁ** | **12,79** | **13,20** | **17,98** | **30,86** |
| Cariri | 16,51 | 11,79 | 22,90 | 47,68 |
| Centro Sul | 15,43 | 15,92 | 20,48 | 29,11 |
| Grande Fortaleza | 11,19 | 13,06 | 16,11 | 33,23 |
| Litoral Leste | 12,42 | 10,24 | 19,61 | 26,44 |
| Litoral Norte | 11,62 | 12,83 | 12,66 | 20,73 |
| Litoral Oeste/Vale do Curu | 14,28 | 14,50 | 25,87 | 22,68 |
| Maciço de Baturité | 11,41 | 11,88 | 14,68 | 24,71 |
| Serra da Ibiapaba | 16,06 | 13,73 | 22,11 | 26,18 |
| Sertão Central | 11,19 | 18,27 | 14,30 | 25,44 |
| Sertão de Canindé | 11,51 | 11,51 | 22,83 | 25,17 |
| Sertão de Sobral | 16,42 | 11,75 | 12,54 | 19,59 |
| Sertão dos Crateús | 17,51 | 13,60 | 24,89 | 20,78 |
| Sertão dos Inhamuns | 13,37 | 11,68 | 23,17 | 28,54 |
| Vale do Jaguaribe | 8,55 | 14,80 | 13,42 | 27,77 |

Fonte: SESA. Elaboração: IPECE.

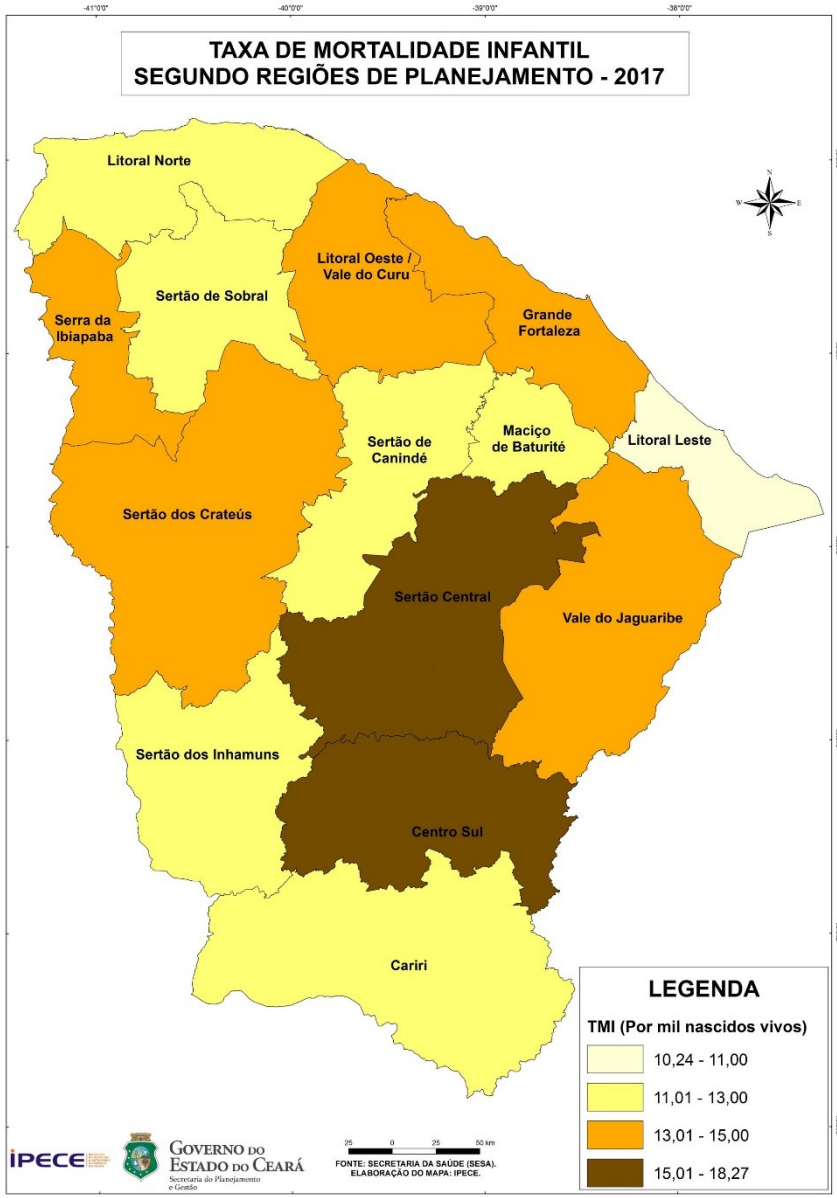

# ASPECTOS SOCIAIS

## Indicadores educacionais relativos ao Ensino Médio – Regiões de Planejamento – 2012/2017

| Regiões de Planejamento | Indicadores de Educação | | | |
|---|---|---|---|---|
| | Taxa de escolarização líquida (%) | | Taxa de distorção idade/série (%) | |
| | 2012 | 2015* | 2012 | 2017 |
| **CEARÁ** | **54,70** | **54,23** | **22,02** | **18,01** |
| Cariri | 52,40 | 54,62 | 20,20 | 17,70 |
| Centro Sul | 48,20 | 49,57 | 20,10 | 17,50 |
| Grande Fortaleza | 55,98 | 54,39 | 24,51 | 20,33 |
| Litoral Leste | 53,05 | 51,03 | 22,88 | 19,20 |
| Litoral Norte | 58,82 | 56,85 | 17,49 | 13,09 |
| Litoral Oeste/Vale do Curu | 58,33 | 57,10 | 19,70 | 13,86 |
| Maciço de Baturité | 53,23 | 52,79 | 18,82 | 17,50 |
| Serra da Ibiapaba | 51,73 | 52,76 | 21,08 | 14,71 |
| Sertão Central | 52,79 | 48,52 | 19,49 | 15,00 |
| Sertão de Canindé | 47,46 | 44,59 | 20,26 | 20,51 |
| Sertão de Sobral | 62,48 | 66,64 | 20,96 | 12,29 |
| Sertão dos Crateús | 50,24 | 50,12 | 22,86 | 21,21 |
| Sertão dos Inhamuns | 52,02 | 52,48 | 16,07 | 11,42 |
| Vale do Jaguaribe | 52,15 | 54,03 | 19,91 | 19,03 |

Fonte: SEDUC. Elaboração: IPECE.

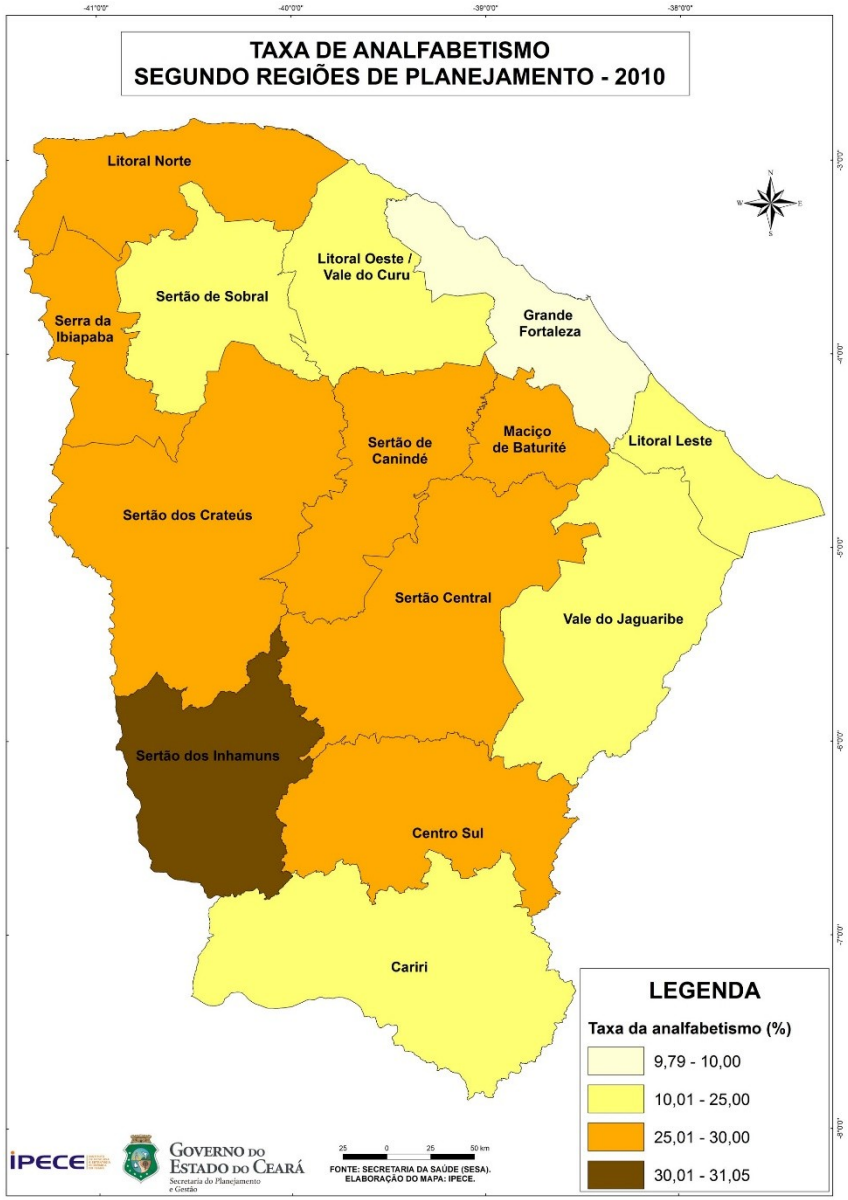

# ASPECTOS SOCIAIS

## Taxa de Crimes Violentos Letais Intencionais (CVLI) – Regiões de Planejamento – 2010/2018

| Região de Planejamento | 2010 | 2011 | 2012 | 2013 | 2014 | 2015 | 2016 | 2017 | 2018 |
|---|---|---|---|---|---|---|---|---|---|
| Cariri | 23,29 | 22,80 | 31,46 | 31,80 | 32,43 | 30,46 | 34,37 | 34,10 | 27,42 |
| Centro Sul | 22,14 | 22,14 | 20,08 | 27,47 | 24,54 | 25,49 | 24,90 | 34,04 | 30,76 |
| Grande Fortaleza | 45,84 | 44,76 | 62,10 | 75,49 | 73,44 | 62,00 | 46,35 | 82,90 | 68,64 |
| Litoral Leste | 12,90 | 15,38 | 26,30 | 28,19 | 36,48 | 27,79 | 19,72 | 40,16 | 30,67 |
| Litoral Norte | 9,66 | 9,41 | 12,97 | 12,13 | 21,26 | 17,29 | 26,52 | 30,37 | 36,17 |
| Litoral Oeste/Vale do Curu | 20,62 | 31,44 | 29,38 | 32,81 | 27,30 | 23,19 | 26,83 | 25,09 | 25,45 |
| Maciço do Baturité | 27,48 | 22,49 | 25,40 | 37,01 | 42,68 | 47,88 | 53,88 | 56,93 | 60,25 |
| Serra da Ibiapaba | 6,80 | 10,21 | 20,13 | 19,83 | 19,98 | 17,01 | 18,59 | 14,28 | 27,00 |
| Sertão Central | 23,54 | 24,52 | 29,92 | 43,88 | 37,97 | 45,49 | 41,43 | 29,62 | 41,49 |
| Sertão de Canindé | 30,58 | 25,70 | 32,38 | 24,30 | 27,61 | 24,52 | 20,01 | 38,44 | 43,00 |
| Sertão de Sobral | 14,20 | 15,44 | 16,88 | 21,93 | 30,06 | 30,66 | 18,39 | 40,81 | 43,39 |
| Sertão dos Crateús | 12,60 | 14,03 | 15,75 | 14,06 | 19,49 | 24,06 | 18,60 | 32,31 | 31,50 |
| Sertão dos Inhamuns | 24,54 | 15,62 | 16,36 | 10,47 | 20,88 | 27,52 | 34,13 | 29,61 | 39,69 |
| Vale do Jaguaribe | 28,09 | 34,02 | 42,53 | 64,40 | 62,60 | 65,98 | 64,21 | 61,17 | 33,30 |
| **Ceará** | **33,18** | **32,88** | **43,33** | **50,07** | **50,20** | **45,13** | **38,01** | **56,92** | **49,78** |

Fonte: SSPDS. Elaboração: IPECE.

# PRODUTO INTERNO BRUTO (PIB) CENTRO SUL

**PIB (2016):** R$ (mil) 3.515.609

**% do PIB em relação ao CE:** 2,54%

**Agropecuária (2016):** 11,15%

**Indústria (2016):** 6,29%

**Serviços (2016):** 82,56%

**PIB *per capita* (2016):** R$ 9.025

Encontro regional de Planejamento Participativo

# Metodologia de trabalho

# Metodologia dos Encontros Regionais

## 1º momento – Avaliação sobre as principais situações que impedem o alcance dos resultados

**Perguntas-chave:**

Na sua análise, onde estamos na caminhada para alcançar o resultado estratégico da sua região, ou seja, o melhor cenário? Quais são as situações que nos impedem de alcançar o resultado desejado?

Preenchimento do formulário 1

# Metodologia dos Encontros Regionais

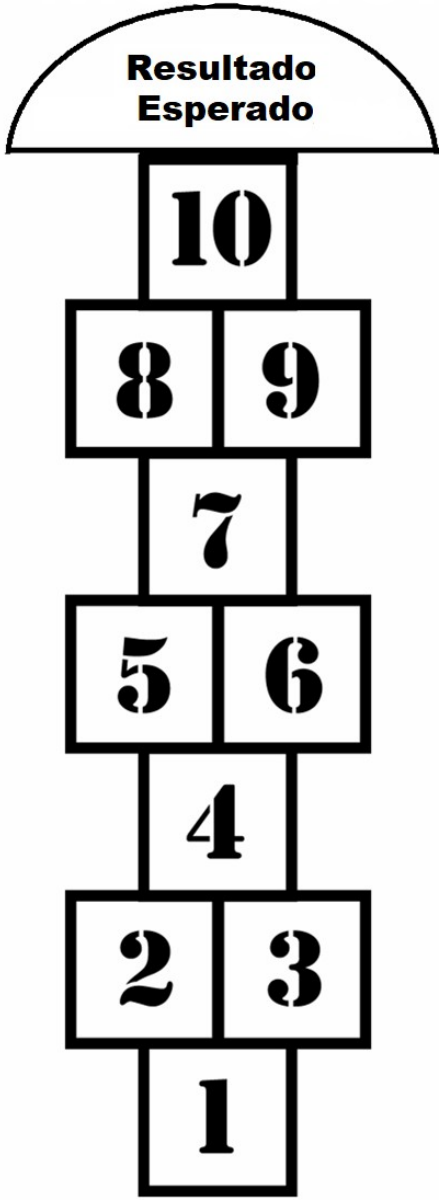


Onde estamos na caminhada para alcançar o resultado estratégico da sua região, ou seja, o melhor cenário?

Por que estamos nesse nível?

# Metodologia dos Encontros Regionais

## 2º momento – Identificação das diretrizes regionais

**Pergunta Chave:**

Quais são as principais estratégias (linhas de atuação) para resolver esses problemas e alcançar os resultados?

Preenchimento do formulário 2

# Metodologia dos Encontros Regionais

## Plenária de apresentação

Ao final dos trabalhos de grupo, cada relator exporá para a plenária o resultado das discussões.

# Metodologia dos Encontros Regionais

## Priorização das estratégias

Será efetuada por meio do módulo da Participação Cidadã, na Plataforma Ceará Transparente

https://cearatransparente.ce.gov.br/ppa

# Participação Cidadã

Bem vindo à área de participação cidadã. Aqui você pode acompanhar oficinas, avaliar, monitorar e participar do Plano Plurianual (PPA).

## Participe do PPA

ELABORANDO | MONITORANDO | AVALIANDO | REVISANDO

2020-2023

Divisão em grupos por

# Eixo e tema

# Grupo 1

# CENTRO SUL ACOLHEDOR

**Resultado esperado:** Inclusão social, direitos humanos e civis e reconhecimento assegurados para a população do Centro Sul, respeitando a diversidade e priorizando os segmentos vulneráveis e suas potencialidades.

**Temas Estratégicos:**

- Assistência Social
- Habitação
- Inclusão Social e Direitos Humanos
- Segurança Alimentar e Nutricional

# CENTRO SUL PACÍFICO

**Resultado esperado:** Sociedade do Centro Sul pacificada com amplo acesso à segurança e justiça efetivas, humanizadas e integradas.

**Temas Estratégicos:**

- Justiça
- Segurança Pública

# Grupo 2

# CENTRO SUL DO CONHECIMENTO

**Resultado esperado:** População do Centro Sul com formação cidadã integral, inclusiva e de qualidade, com ênfase na equidade, diversidade, produção do conhecimento e inovação.

**Temas Estratégicos:**

- Ciência, Tecnologia e Inovação
- Cultura e Arte
- Educação Básica
- Educação Profissional
- Educação Superior

# Grupo 3

# CENTRO SUL DE OPORTUNIDADES

**Resultado esperado:** Desenvolvimento econômico sustentável, solidário, competitivo e integrado, alcançado nos espaços rurais e urbanos, considerando as identidades e as vocações do Centro Sul e o protagonismo dos diversos atores.

**Temas Estratégicos:**

- Agricultura Familiar e Agronegócio
- Indústria
- Comércio e Serviços
- Pesca e Aquicultura
- Infraestrutura e Mobilidade
- Turismo
- Trabalho e Empreendedorismo

# Grupo 4

# CENTRO SUL SAUDÁVEL

**Resultado esperado:** População do Centro Sul saudável.

**Temas Estratégicos:**

- Esporte e Lazer
- Saneamento Básico
- Saúde

# CENTRO SUL SUSTENTÁVEL

**Resultado esperado:** Meio ambiente no Centro Sul protegido, com utilização racional dos recursos naturais.

**Temas Estratégicos:**

- Energias
- Meio Ambiente
- Recursos Hídricos

https://cearatransparente.ce.gov.br/ppa
@seplagce

Obrigado!

GOVERNO DO
ESTADO DO CEARÁ
*Secretaria do Planejamento e Gestão*