PLANEJAMENTO
PARTICIPATIVO
& REGIONALIZADO

GOVERNO DO ESTADO DO CEARÁ

Encontro Regional da Grande Fortaleza

Uece Campus do Itaperi, junho de 2019

Perfil da região da

Grande Fortaleza

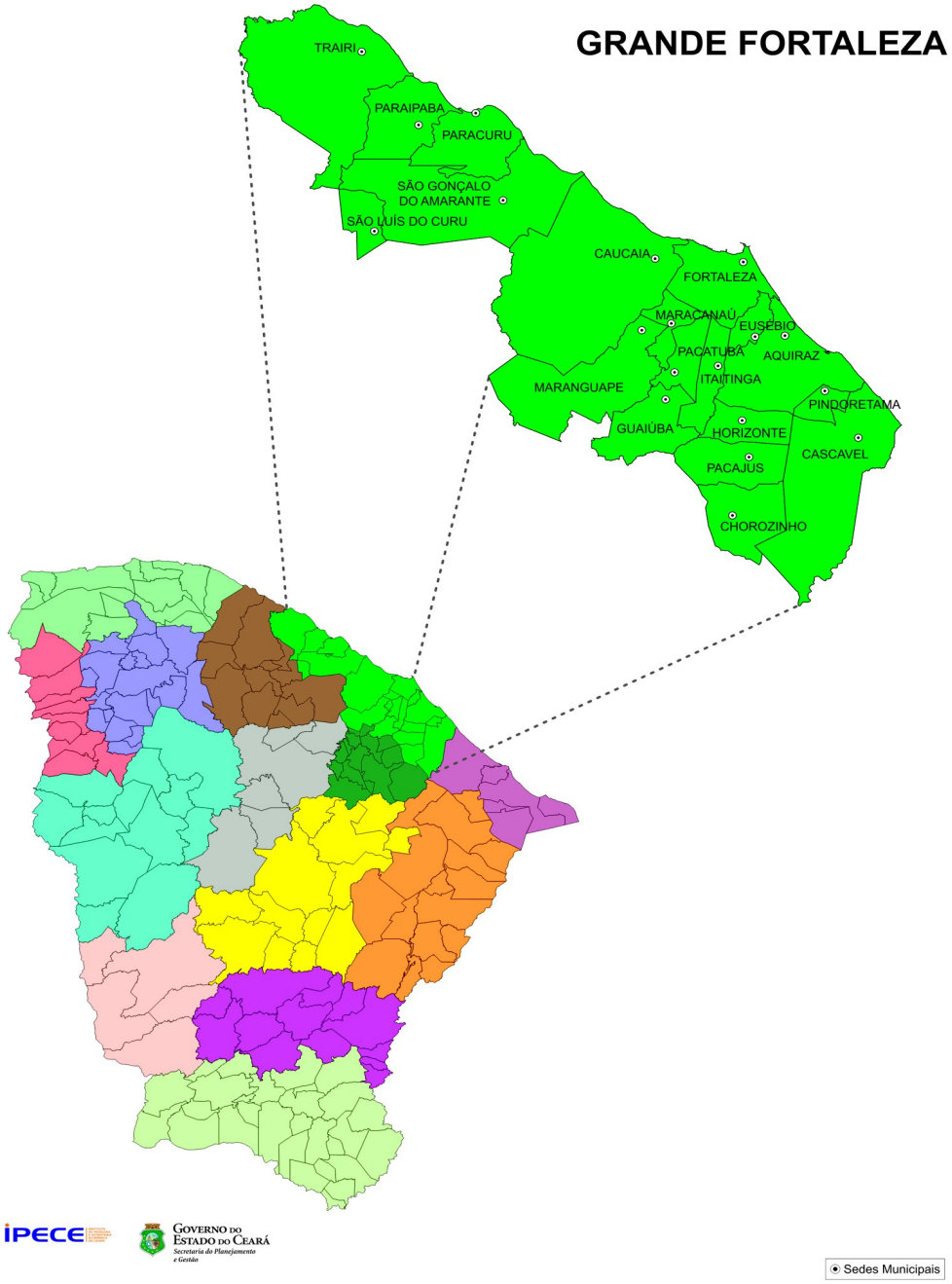

Número de municípios: 19
Aquiraz, Caucaia, Chorozinho, Cascavel, Eusébio, Fortaleza, Guaiúba, Horizonte, Itaitinga, Maracanaú, Maranguape, Pacajus, Pacatuba, Paraibapa, Pindoeretama, São Luís do Curú, São Gonçalo do Amarante e Trairi.

Área territorial: 7.440,1 km²

% da área em relação ao Estado: 5%

VIAS DE ACESSO

BR-116, BR-020, BR-222, CE-085, CE-040, CE-060, CE-455, entre outras.

RECURSOS HÍDRICOS

Açudes: Pacajus, Pacoti, Riachão, Gavião, Sítios Novos, entre outros.

Lagoas: Catu, Gereraú, Cauhípe, Banana, Precabura, entre outras.

Rios: Ceará, Cocó, Catu, Maranguapinho, Pacoti, entre outros.

População Estimada (2018):
4.074.730 habitantes

% da população: 44,90%

Densidade demográfica (2018):
547,67 hab./km²

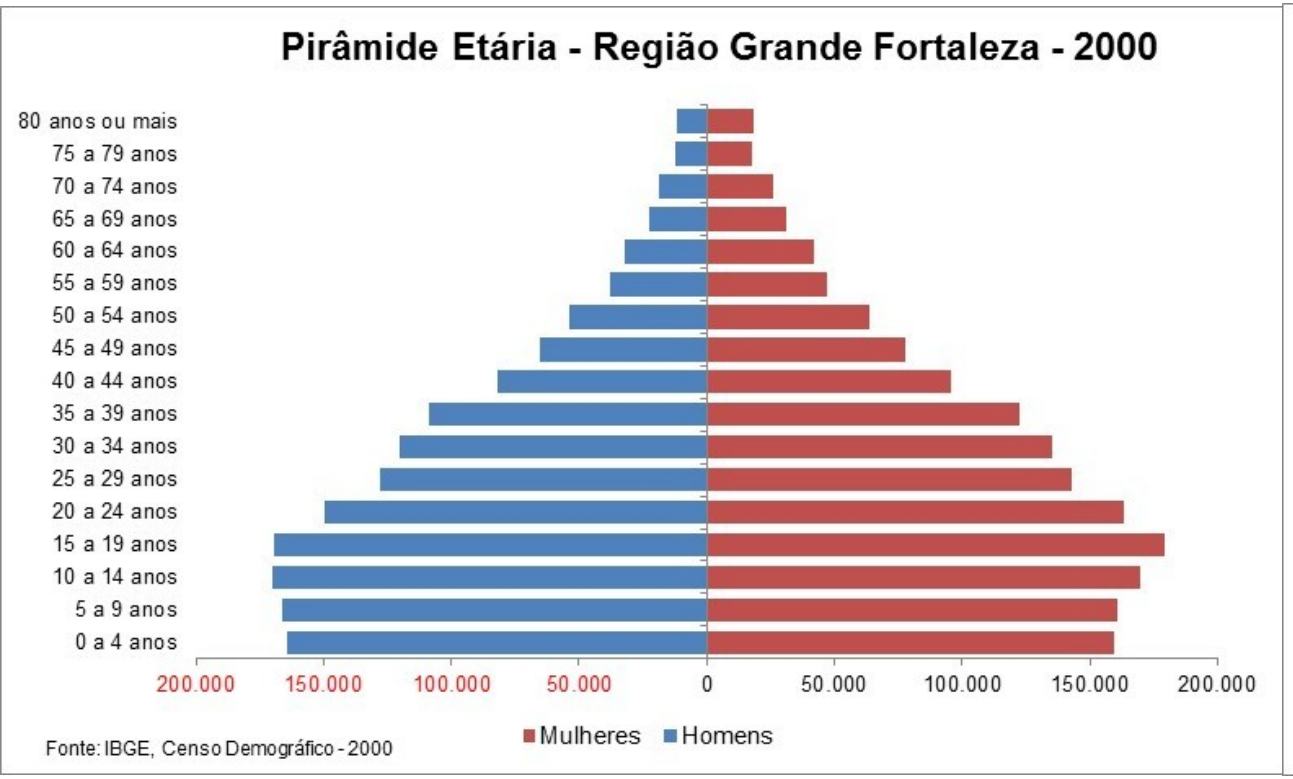
Pirâmide Etária - Região Grande Fortaleza - 2000
80 anos ou mais
75 a 79 anos
70 a 74 anos
65 a 69 anos
60 a 64 anos
55 a 59 anos
50 a 54 anos
45 a 49 anos
40 a 44 anos
35 a 39 anos
30 a 34 anos
25 a 29 anos
20 a 24 anos
15 a 19 anos
10 a 14 anos
5 a 9 anos
0 a 4 anos
200.000 150.000 100.000 50.000 0 50.000 100.000 150.000 200.000
Mulheres
Homens
Fonte: IBGE, Censo Demográfico - 2000

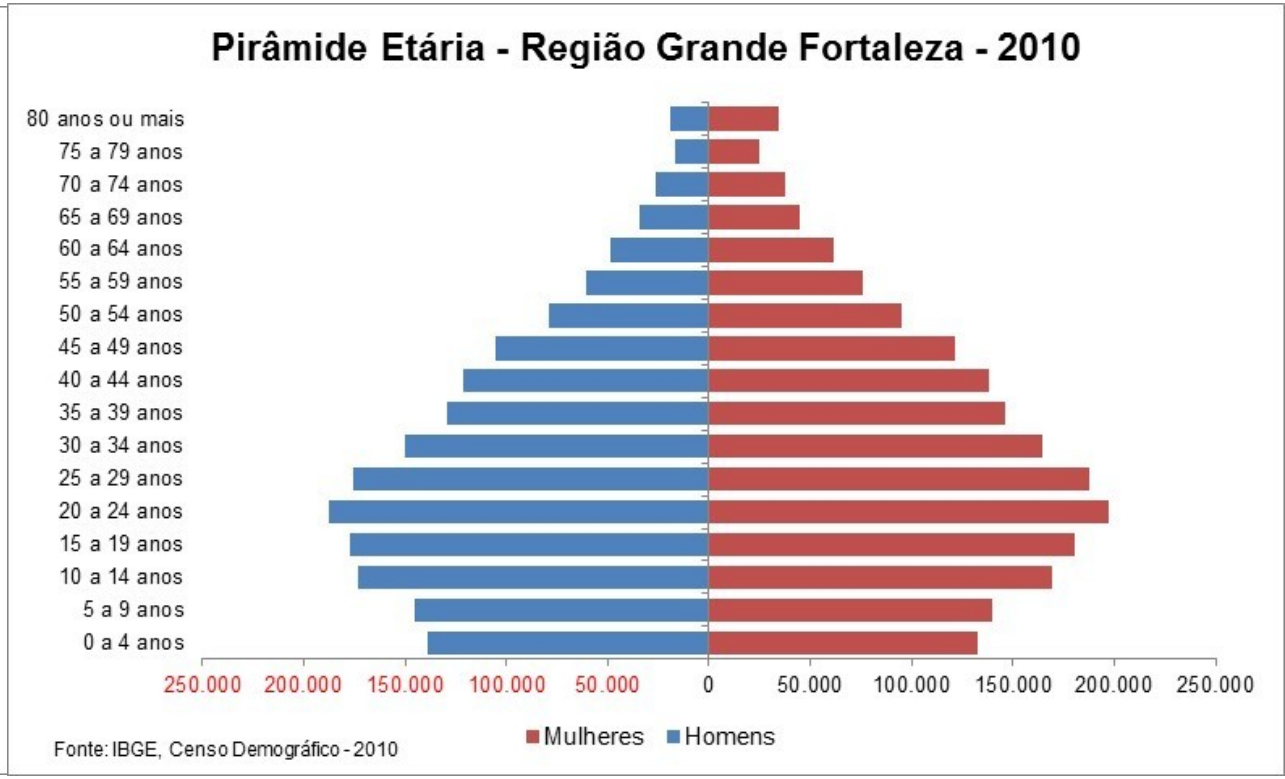
Pirâmide Etária - Região Grande Fortaleza - 2010
80 anos ou mais
75 a 79 anos
70 a 74 anos
65 a 69 anos
60 a 64 anos
55 a 59 anos
50 a 54 anos
45 a 49 anos
40 a 44 anos
35 a 39 anos
30 a 34 anos
25 a 29 anos
20 a 24 anos
15 a 19 anos
10 a 14 anos
5 a 9 anos
0 a 4 anos
250.000 200.000 150.000 100.000 50.000 0 50.000 100.000 150.000 200.000 250.000
Mulheres
Homens
Fonte: IBGE, Censo Demográfico - 2010

ASPECTOS SOCIAIS

Taxa de mortalidade infantil (TMI) e taxa de internação por Acidente Vascular Cerebral (AVC) de pessoas com mais de 40 anos – Regiões de Planejamento – 2012/2017

Regiões de Planejamento	Indicadores de Saúde			
	Taxa de mortalidade infantil por mil nascidos vivos		Taxa de internação por AVC acima de 40 anos por dez mil hab.	
	2012	2017	2012	2017
CEARÁ	**12,79**	**13,20**	**17,98**	**30,86**
Cariri	16,51	11,79	22,90	47,68
Centro Sul	15,43	15,92	20,48	29,11
Grande Fortaleza	11,19	13,06	16,11	33,23
Litoral Leste	12,42	10,24	19,61	26,44
Litoral Norte	11,62	12,83	12,66	20,73
Litoral Oeste/Vale do Curu	14,28	14,50	25,87	22,68
Maciço de Baturité	11,41	11,88	14,68	24,71
Serra da Ibiapaba	16,06	13,73	22,11	26,18
Sertão Central	11,19	18,27	14,30	25,44
Sertão de Canindé	11,51	11,51	22,83	25,17
Sertão de Sobral	16,42	11,75	12,54	19,59
Sertão dos Crateús	17,51	13,60	24,89	20,78
Sertão dos Inhamuns	13,37	11,68	23,17	28,54
Vale do Jaguaribe	8,55	14,80	13,42	27,77

Fonte: SESA. Elaboração: IPECE.

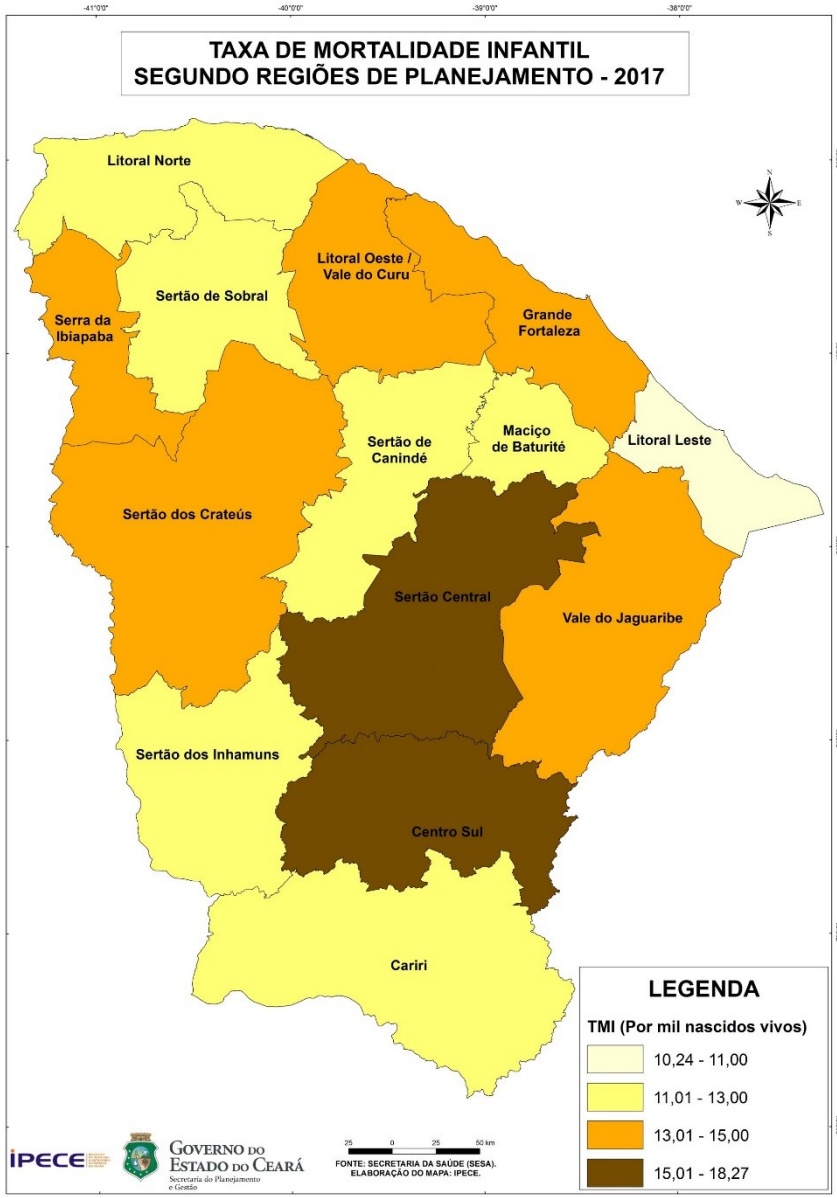

ASPECTOS SOCIAIS

Indicadores educacionais relativos ao Ensino Médio – Regiões de Planejamento – 2012/2017

Regiões de Planejamento	Indicadores de Educação			
	Taxa de escolarização líquida (%)		Taxa de distorção idade/série (%)	
	2012	2015*	2012	2017
CEARÁ	**54,70**	**54,23**	**22,02**	**18,01**
Cariri	52,40	54,62	20,20	17,70
Centro Sul	48,20	49,57	20,10	17,50
Grande Fortaleza	55,98	54,39	24,51	20,33
Litoral Leste	53,05	51,03	22,88	19,20
Litoral Norte	58,82	56,85	17,49	13,09
Litoral Oeste/Vale do Curu	58,33	57,10	19,70	13,86
Maciço de Baturité	53,23	52,79	18,82	17,50
Serra da Ibiapaba	51,73	52,76	21,08	14,71
Sertão Central	52,79	48,52	19,49	15,00
Sertão de Canindé	47,46	44,59	20,26	20,51
Sertão de Sobral	62,48	66,64	20,96	12,29
Sertão dos Crateús	50,24	50,12	22,86	21,21
Sertão dos Inhamuns	52,02	52,48	16,07	11,42
Vale do Jaguaribe	52,15	54,03	19,91	19,03

Fonte: SEDUC. Elaboração: IPECE.

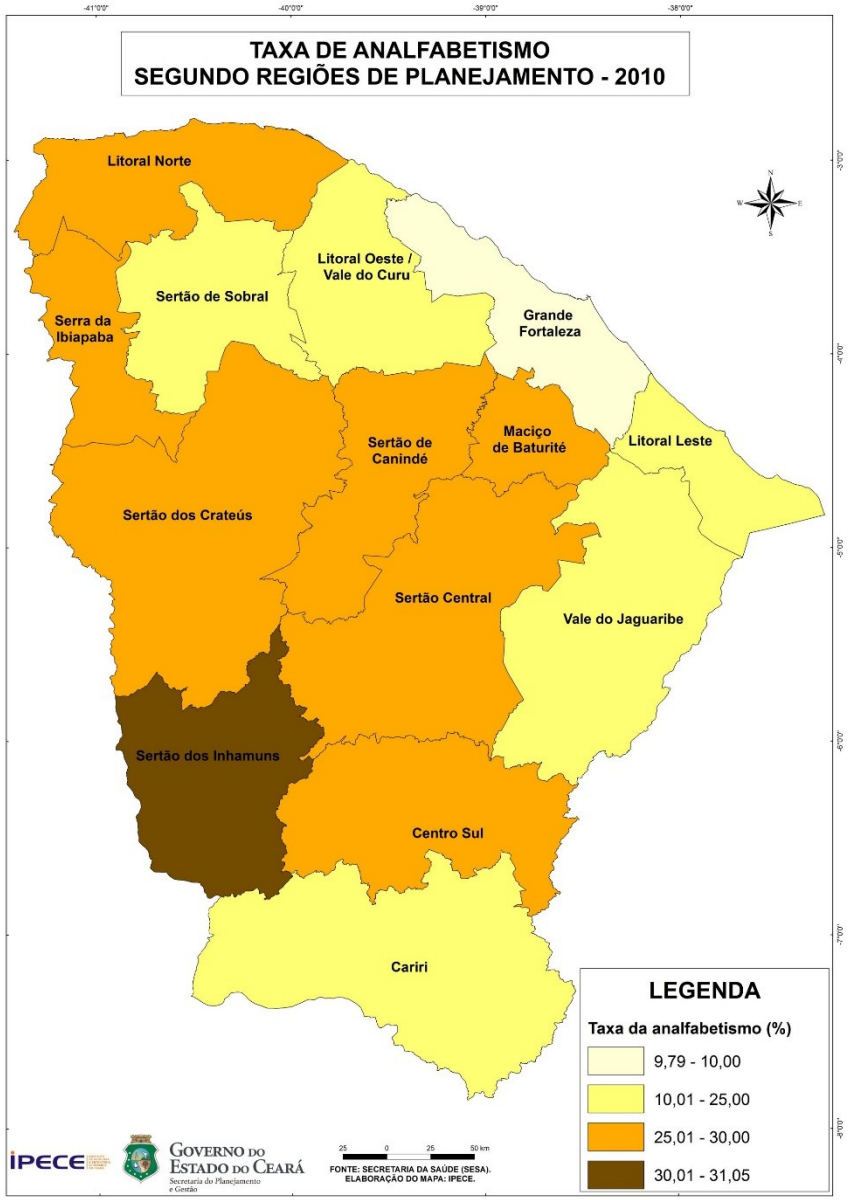

ASPECTOS SOCIAIS

Taxa de Crimes Violentos Letais Intencionais (CVLI) – Regiões de Planejamento – 2010/2018

Região de Planejamento	2010	2011	2012	2013	2014	2015	2016	2017	2018
Cariri	23,29	22,80	31,46	31,80	32,43	30,46	34,37	34,10	27,42
Centro Sul	22,14	22,14	20,08	27,47	24,54	25,49	24,90	34,04	30,76
Grande Fortaleza	45,84	44,76	62,10	75,49	73,44	62,00	46,35	82,90	68,64
Litoral Leste	12,90	15,38	26,30	28,19	36,48	27,79	19,72	40,16	30,67
Litoral Norte	9,66	9,41	12,97	12,13	21,26	17,29	26,52	30,37	36,17
Litoral Oeste/Vale do Curu	20,62	31,44	29,38	32,81	27,30	23,19	26,83	25,09	25,45
Maciço do Baturité	27,48	22,49	25,40	37,01	42,68	47,88	53,88	56,93	60,25
Serra da Ibiapaba	6,80	10,21	20,13	19,83	19,98	17,01	18,59	14,28	27,00
Sertão Central	23,54	24,52	29,92	43,88	37,97	45,49	41,43	29,62	41,49
Sertão de Canindé	30,58	25,70	32,38	24,30	27,61	24,52	20,01	38,44	43,00
Sertão de Sobral	14,20	15,44	16,88	21,93	30,06	30,66	18,39	40,81	43,39
Sertão dos Crateús	12,60	14,03	15,75	14,06	19,49	24,06	18,60	32,31	31,50
Sertão dos Inhamuns	24,54	15,62	16,36	10,47	20,88	27,52	34,13	29,61	39,69
Vale do Jaguaribe	28,09	34,02	42,53	64,40	62,60	65,98	64,21	61,17	33,30
Ceará	**33,18**	**32,88**	**43,33**	**50,07**	**50,20**	**45,13**	**38,01**	**56,92**	**49,78**

Fonte: SSPDS. Elaboração: IPECE.

PRODUTO INTERNO BRUTO (PIB) GRANDE FORTALEZA

PIB (2016): R$ (mil) 89.394.839

% do PIB em relação ao CE: 64,60%

Agropecuária (2016): 1,03%

Indústria (2016): 22,92%

Serviços (2016): 76,05%

PIB *per capita* (2016): R$ 22.242

Encontro regional de Planejamento Participativo

Metodologia de trabalho

Metodologia dos Encontros Regionais

1º momento – Avaliação sobre as principais situações que impedem o alcance dos resultados

Perguntas-chave:

Na sua análise, onde estamos na caminhada para alcançar o resultado estratégico da sua região, ou seja, o melhor cenário? Quais são as situações que nos impedem de alcançar o resultado desejado?

Preenchimento do formulário 1

Metodologia dos Encontros Regionais

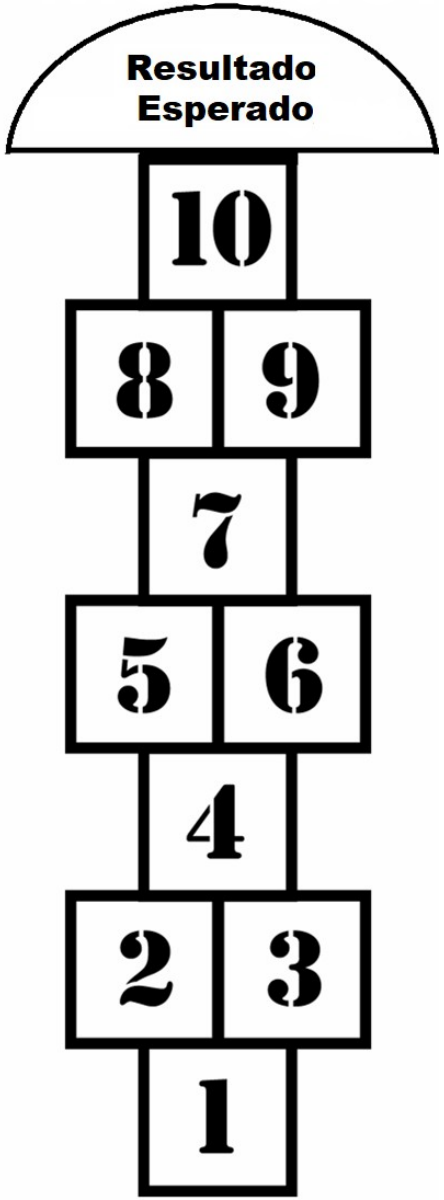

Onde estamos na caminhada para alcançar o resultado estratégico da sua região, ou seja, o melhor cenário?

Por que estamos nesse nível?

Metodologia dos Encontros Regionais

2º momento – Identificação das diretrizes regionais

Pergunta Chave:

Quais são as principais estratégias (linhas de atuação) para resolver esses problemas e alcançar os resultados?

Preenchimento do formulário 2

Metodologia dos Encontros Regionais

Plenária de apresentação

Ao final dos trabalhos de grupo, cada relator exporá para a plenária o resultado das discussões.

Metodologia dos Encontros Regionais

Priorização das estratégias

Será efetuada por meio do módulo da Participação Cidadã, na Plataforma Ceará Transparente

https://cearatransparente.ce.gov.br/ppa

Participação Cidadã

Bem vindo à área de participação cidadã. Aqui você pode acompanhar oficinas, avaliar, monitorar e participar do Plano Plurianual (PPA).

Participe do PPA

ELABORANDO | MONITORANDO | AVALIANDO | REVISANDO

2020-2023

Divisão em grupos por

Eixo e tema

Grupo 1

GRANDE FORTALEZA ACOLHEDORA

Resultado esperado: Inclusão social, direitos humanos e civis e reconhecimento assegurados para a população da Grande Fortaleza, respeitando a diversidade e priorizando os segmentos vulneráveis e suas potencialidades.

Temas Estratégicos:

- Assistência Social
- Habitação
- Inclusão Social e Direitos Humanos
- Segurança Alimentar e Nutricional

GRANDE FORTALEZA PACÍFICA

Resultado esperado: Sociedade da Grande Fortaleza pacificada com amplo acesso à segurança e justiça efetivas, humanizadas e integradas.

Temas Estratégicos:

- Justiça
- Segurança Pública

Grupo 2

GRANDE FORTALEZA DO CONHECIMENTO

Resultado esperado: População da Grande Fortaleza com formação cidadã integral, inclusiva e de qualidade, com ênfase na equidade, diversidade, produção do conhecimento e inovação.

Temas Estratégicos:

- Ciência, Tecnologia e Inovação
- Cultura e Arte
- Educação Básica
- Educação Profissional
- Educação Superior

Grupo 3

GRANDE FORTALEZA DE OPORTUNIDADES

Resultado esperado: Desenvolvimento econômico sustentável, solidário, competitivo e integrado, alcançado nos espaços rurais e urbanos, considerando as identidades e as vocações da Grande Fortaleza e o protagonismo dos diversos atores.

Temas Estratégicos:

- Agricultura Familiar e Agronegócio
- Indústria
- Comércio e Serviços
- Pesca e Aquicultura
- Infraestrutura e Mobilidade
- Turismo
- Trabalho e Empreendedorismo

Grupo 4

GRANDE FORTALEZA SAUDÁVEL

Resultado esperado: População da Grande Fortaleza saudável.

Temas Estratégicos:

- Esporte e Lazer
- Saneamento Básico
- Saúde

GRANDE FORTALEZA SUSTENTÁVEL

Resultado esperado: Meio ambiente na Grande Fortaleza protegido, com utilização racional dos recursos naturais.

Temas Estratégicos:

- Energias
- Meio Ambiente
- Recursos Hídricos

https://cearatransparente.ce.gov.br/ppa
@seplagce

Obrigado!

GOVERNO DO
ESTADO DO CEARÁ
Secretaria do Planejamento e Gestão